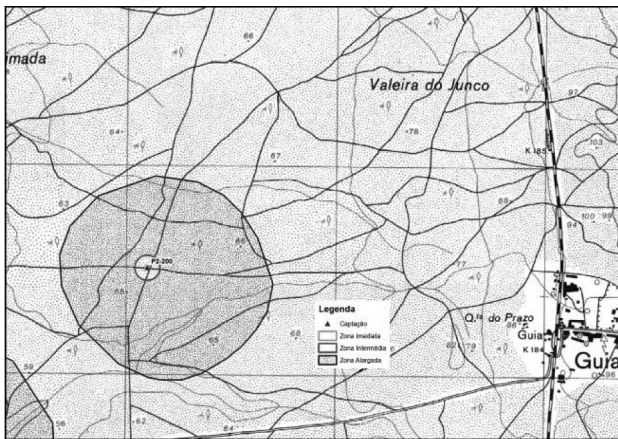
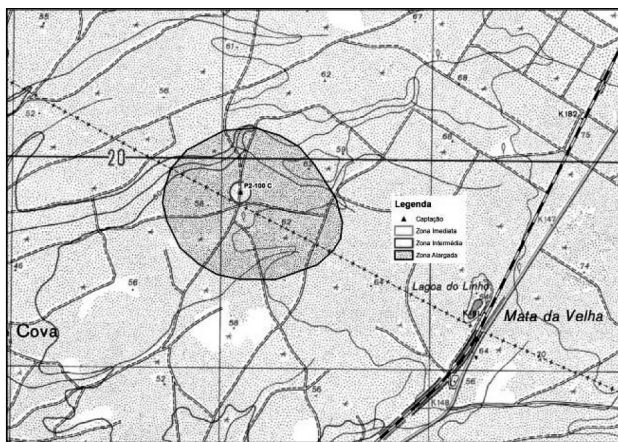


Captação P2-200



Captação P2-100C



Portaria n.º 62/2014

de 10 de março

A delimitação da Reserva Ecológica Nacional (REN) para a área do município de Coimbra foi aprovada pela Portaria n.º 6/93, publicada na 1.ª Série-B do *Diário da República*, n.º 3, de 5 de janeiro de 1993, e, mais tarde, alterada pela Portaria n.º 293/2011, publicada na 1.ª Série do *Diário da República*, n.º 216, de 10 de novembro de 2011.

A Comissão de Coordenação e Desenvolvimento Regional do Centro apresentou, nos termos do disposto no n.º 2 do artigo 41.º do Decreto-Lei n.º 166/2008, de 22 de agosto, alterado e republicado pelo Decreto-Lei n.º 239/2012, de 2 de novembro, uma proposta de delimitação de REN para o município de Coimbra, enquadrada no procedimento de revisão do Plano Diretor Municipal do mesmo município.

A Comissão Nacional da Reserva Ecológica Nacional pronunciou-se favoravelmente sobre a delimitação

proposta, nos termos do disposto no artigo 3.º do Decreto-Lei n.º 93/90, de 19 de março, aplicável por via do aludido n.º 2 do artigo 41.º, sendo que o respetivo parecer se encontra consubstanciado em ata da reunião daquela Comissão, realizada em 27 de maio de 2013, bem como na documentação relativa às demais diligências no âmbito do respetivo procedimento.

Sobre a referida delimitação foi ouvida a Câmara Municipal de Coimbra, tendo apresentado declaração datada de 22 de julho de 2013, em que manifesta concordância com a presente delimitação da REN, realizada no âmbito da Revisão do PDM de Coimbra.

Assim, considerando o disposto no n.º 2 do artigo 41.º do Decreto-Lei n.º 166/2008, de 22 de agosto, alterado e republicado pelo Decreto-Lei n.º 239/2012, de 2 de novembro, e nos n.ºs 2 e 3 da Resolução do Conselho de Ministros n.º 81/2012, de 3 de outubro, manda o Governo, pelo Secretário de Estado do Ordenamento do Território e da Conservação da Natureza, no uso das competências delegadas pelo Ministro do Ambiente, Ordenamento do Território e Energia, previstas na subalínea *ii*) da alínea *b*) do n.º 3 do Despacho n.º 13322/2013, publicado na 2.ª Série do *Diário da República*, n.º 202, de 18 de outubro de 2013, alterado pelo Despacho n.º 1941-A/2014, publicado na 2.ª série do *Diário da República*, n.º 26, de 6 de fevereiro de 2014, o seguinte:

Artigo 1.º

Objeto

É aprovada a delimitação da Reserva Ecológica Nacional do município de Coimbra, com as áreas a integrar e a excluir identificadas na planta e no quadro anexo à presente portaria, que dela fazem parte integrante.

Artigo 2.º

Consulta

A referida planta, o quadro anexo e a memória descritiva do presente processo podem ser consultados na Comissão de Coordenação e Desenvolvimento Regional do Centro (CCDR do Centro), bem como na Direção-Geral do Território (DGT).

Artigo 3.º

Produção de efeitos

A presente portaria produz os seus efeitos com a entrada em vigor da revisão do Plano Diretor Municipal de Coimbra.

O Secretário de Estado do Ordenamento do Território e da Conservação da Natureza, *Miguel de Castro Neto*, em 27 de fevereiro de 2014.

QUADRO ANEXO

Delimitação da Reserva Ecológica Nacional do município de Coimbra

ÁREAS A EXCLUIR (n.º de Ordem)	ÁREAS DA REN AFETADAS	FIM A QUE SE DESTINA	FUNDAMENTAÇÃO
C1	Áreas com riscos de erosão	Habitação	Área ocupada por edificação licenciada
C2	Áreas de máxima infiltração	Habitação	Área ocupada por edificação licenciada
C3	Áreas de máxima infiltração e Zonas Ameaçadas pelas Cheias.	Habitação	Área ocupada por edificações licenciadas

ÁREAS A EXCLUIR (n.º de Ordem)	ÁREAS DA REN AFETADAS	FIM A QUE SE DESTINA	FUNDAMENTAÇÃO
C4	Áreas de máxima infiltração e Zonas Ameaçadas pelas Cheias.	Habitação	Área ocupada por edificação licenciada
C5	Áreas de máxima infiltração	Habitação	Área ocupada por edificações licenciadas
C6	Áreas de máxima infiltração e Zonas Ameaçadas pelas Cheias.	Habitação	Área ocupada por edificações licenciadas
C7	Áreas de máxima infiltração e Zonas Ameaçadas pelas Cheias.	Habitação	Área ocupada por edificações licenciadas
C8	Áreas de máxima infiltração e Zonas ameaçadas pelas cheias.	Habitação	Área ocupada por edificações licenciadas
C9	Áreas de máxima infiltração e Zonas ameaçadas pelas cheias.	Habitação e Infraestruturas.	Área impermeabilizada correspondente a parque de estacionamento, infraestruturas rodoviárias e edificações licenciadas
C10	Áreas de máxima infiltração	Habitação	Área ocupada por edificação licenciada
C11	Áreas de máxima infiltração	Habitação	Área ocupada por edificação licenciada
C12	Áreas de máxima infiltração	Habitação	Área ocupada por edificação licenciada
C13	Áreas de máxima infiltração	Habitação	Área ocupada por edificações licenciadas
C14	Áreas de máxima infiltração	Habitação	Área ocupada por edificações licenciadas
C15	Áreas de máxima infiltração	Habitação	Área ocupada por edificações licenciadas
C16	Áreas de máxima infiltração	Habitação	Área ocupada com infraestruturas rodoviárias
C17	Áreas de máxima infiltração	Habitação	Área ocupada com infraestruturas rodoviárias
C18	Áreas de máxima infiltração e Zonas ameaçadas pelas cheias.	Infraestruturas	Área ocupada com infraestruturas ferroviárias (ramal da Cimpor) e rodoviárias
C19	Áreas de máxima infiltração e Zonas ameaçadas pelas cheias.	Habitação	Área abrangida por alvará de loteamento n.º 635
C20	Áreas de máxima infiltração e Zonas ameaçadas pelas cheias.	Habitação	Área ocupada com edificações licenciadas
C21	Áreas de máxima infiltração	Habitação	Área ocupada por edificação licenciada
C22	Áreas com riscos de erosão	Habitação	Área ocupada por edificação licenciada
C23	Áreas com riscos de erosão	Habitação	Área correspondente a logradouros de edificações existentes
C24	Áreas com riscos de erosão	Habitação	Área ocupada por edificação licenciada
C25	Áreas com riscos de erosão	Habitação	Área ocupada com edificações licenciadas
C26	Áreas com riscos de erosão	Habitação	Área ocupada por edificações licenciadas
C27	Áreas com riscos de erosão	Habitação	Área ocupada por edificação licenciada
C28	Áreas com riscos de erosão	Habitação	Área ocupada por edificações licenciadas
C29	Áreas com riscos de erosão e Faixa de proteção à albufeira.	Habitação e Infraestruturas.	Reconfiguração do perímetro existente através da integração de área correspondente ao fecho de frente urbana em arruamento existente e infraestruturado, que liga a EB23 de Ceira ao perímetro urbano, constituindo o acesso à estação da Quinta da Ponte do Metro Mondego. Releva-se que esta área está ocupada pela estação do Metro Mondego, assim como pelo respetivo parque de estacionamento de apoio
C30	Áreas de máxima infiltração	Habitação	Área ocupada com edificações licenciadas
C31	Áreas com riscos de erosão	Habitação	Área ocupada por edificações licenciadas
C32	Áreas de máxima infiltração e Zonas Ameaçadas pelas Cheias.	Habitação	Área ocupada por edificações licenciadas
C33	Áreas de máxima infiltração	Habitação	Área abrangida por alvará de loteamento n.º 164
C34	Áreas com riscos de erosão	Habitação	Área ocupada por edificações licenciadas
C35	Áreas com riscos de erosão	Habitação	Área ocupada por edificação licenciada
C36	Áreas com riscos de erosão	Equipamento	Reconfiguração do perímetro existente, através da integração de área ocupada com equipamento desportivo, que dista menos de 100 metros do atual perímetro
C37	Áreas com riscos de erosão	Habitação	Área ocupada por edificações licenciadas
C38	Áreas de máxima infiltração e Zonas ameaçadas pelas cheias.	Habitação	Área ocupada por edificação licenciada
C39	Áreas de máxima infiltração e Zonas Ameaçadas pelas Cheias.	Habitação e Infraestruturas.	Área ocupada por edificações licenciadas e infraestruturas rodoviárias
C40	Áreas de máxima infiltração e Zonas Ameaçadas pelas Cheias.	Habitação	Área ocupada por edificações licenciadas
C41	Áreas de máxima infiltração e Zonas ameaçadas pelas cheias.	Habitação	Área ocupada por edificações licenciadas
C42	Áreas de máxima infiltração e Zonas Ameaçadas pelas Cheias.	Equipamento	Área ocupada por estabelecimento de ensino (EB1 de Ribª Frades)
C43	Áreas de máxima infiltração e Zonas ameaçadas pelas cheias.	Habitação	Área ocupada por edificações licenciadas

ÁREAS A EXCLUIR (n.º de Ordem)	ÁREAS DA REN AFETADAS	FIM A QUE SE DESTINA	FUNDAMENTAÇÃO
C44	Áreas de máxima infiltração e Zonas Ameaçadas pelas Cheias.	Habitação	Área ocupada por edificações licenciadas
C45	Zonas Ameaçadas pelas Cheias	Infraestruturas	Área ocupada com infraestruturas viárias (nó de Antanol no IC2).
C46	Áreas com riscos de erosão	Habitação	Área ocupada por edificação licenciada
C47	Áreas com riscos de erosão	Infraestruturas	Área ocupada com infraestrutura (subestação elétrica)
C48	Áreas com riscos de erosão	Habitação	Área ocupada por edificação licenciada
C49	Cabeceiras das linhas de água	Habitação	Área ocupada por edificação licenciada
C50	Áreas de máxima infiltração e Zonas Ameaçadas pelas Cheias.	Equipamento	Área ocupada por instalações da Associação de Paralisia Cerebral de Coimbra (APCC)
C51	Áreas de máxima infiltração e Zonas ameaçadas pelas cheias.	Habitação	Área ocupada por edificação licenciada
C52	Áreas de máxima infiltração e Zonas Ameaçadas pelas Cheias.	Equipamento	Área parcialmente integrada no perímetro urbano existente, propriedade do Centro Social de S. João - Instituição Particular de Solidariedade Social, de utilidade pública (D.R. III Série de 29 de julho de 1992) exercendo atividades comprovadas por acordos com a Câmara Municipal, Segurança Social e Ministério da Educação. Nesta área está construída a sede da instituição e um conjunto de infraestruturas sociais, desportivas e de lazer. Justifica-se a sua exclusão da REN pela necessidade de completar as respostas sociais já praticadas, estendendo a sua atividade ao apoio de idosos (lar) existindo já projeto elaborado, não havendo junto às instalações existentes, terreno alternativo para o efeito. Mais se informa que, para a parte nascente do terreno e para efeitos do disposto na alínea c) do n.º 2 do artigo 4º do DL n.º 93/90, de 19-03, através de Despacho conjunto de 15-05-2001 do Ministério do Trabalho e da Solidariedade e do Ministério do Ambiente e do Ordenamento do Território, foi reconhecido o Interesse Público da construção do equipamento social - lar de idosos e centro de dia
C53	Áreas de máxima infiltração e Zonas Ameaçadas pelas Cheias.	Equipamento, Infraestruturas e Habitação.	Área afeta ao Instituto Superior Bissaya Barreto (equipamento de ensino superior), ligado à Fundação Bissaya Barreto, já ocupada com instalações escolares e infraestruturas de apoio: parque de estacionamento e arruamentos de acesso
C54	Zonas Ameaçadas pelas Cheias	Equipamento	Área já ocupada com o Centro de Convenções e Espaço Cultural do Convento de S. Francisco, não inserida em REN no PDM em vigor
C55	Áreas de máxima infiltração e Zonas Ameaçadas pelas Cheias.	Equipamento	Corresponde à área ocupada pelo espaço museológico do Convento de Santa Clara-a-Velha
C56	Áreas de máxima infiltração	Habitação	Área abrangida por alvará de loteamento n.º 276
C57	Zonas Ameaçadas pelas Cheias	Equipamento e Turismo.	Área abrangida por alvará de loteamento n.º 366, correspondendo a parque de estacionamento existente e campo de golfe
C58	Áreas com riscos de erosão	Habitação	Área abrangida por alvará de loteamento n.º 236
C59	Áreas com riscos de erosão	Habitação	Área abrangida por alvará de loteamento n.º 583
C60	Zonas Ameaçadas pelas Cheias	Infraestruturas	Área abrangida por alvará de loteamento n.º 438 e por infraestrutura rodoviária e ferroviária
C61	Zonas Ameaçadas pelas Cheias	Equipamento	Área abrangida por alvará de loteamento n.º 409, correspondendo a equipamento desportivo
C62	Zonas Ameaçadas pelas Cheias	Habitação	Área ocupada por edificações existentes, em grande parte anteriores ao PDM e estacionamento
C63	Zonas Ameaçadas pelas Cheias	Infraestruturas	Pequena área de características marcadamente urbanas que corresponde ao talude existente entre a Rua de Angola e a linha férrea do ramal da Lousã / Sistema de Mobilidade do Mondego
C64	Áreas com riscos de erosão	Habitação	Área abrangida por alvará de loteamento n.º 129
C65	Áreas com riscos de erosão	Habitação	Área ocupada por edificações licenciadas
C66	Áreas com riscos de erosão	Habitação	Área ocupada por edificações licenciadas
C67	Zonas Ameaçadas pelas Cheias	Habitação	Área abrangida por alvará de loteamento n.º 491
C68	Áreas com riscos de erosão	Habitação	Área integrada no perímetro urbano existente em Zona Residencial R 2.4. abrangida por 2 operações de loteamento urbano que remontam a 1998 (processos n.º 39649/98 e 45099/98), aprovadas inicialmente pelas deliberações n.º 4576/2001, de 24-09 e n.º 4484/2008, de 28-01). A sua não exclusão da REN colocará em causa direitos adquiridos a que corresponderão compensações indemnizatórias de custos incalculáveis.
C69	Áreas com riscos de erosão	Habitação	Área adjacente à mancha C68, abrangida pela operação de loteamento urbano a que corresponde o processo n.º 45099/98, inicialmente aprovado pela deliberação n.º 4484/2008, de 28-01. A sua não exclusão da REN colocará em causa direitos adquiridos a que corresponderão compensações indemnizatórias de custos incalculáveis.
C70	Áreas com riscos de erosão	Habitação	Área adjacente à mancha C68, abrangida pela operação de loteamento urbano a que corresponde o processo n.º 39649/98, inicialmente aprovado pela deliberação n.º 4576/2001, de 28-01. A sua não exclusão da REN colocará em causa direitos adquiridos a que corresponderão compensações indemnizatórias de custos incalculáveis.
C71	Áreas com riscos de erosão	Habitação	Área adjacente à mancha C68, abrangida pela operação de loteamento urbano a que corresponde o processo n.º 45099/98, inicialmente aprovado pela deliberação n.º 4484/2008, de 24-09. A sua não exclusão da REN colocará em causa direitos adquiridos a que corresponderão compensações indemnizatórias de custos incalculáveis.
C72	Áreas com riscos de erosão	Infraestruturas	Área ocupada com infraestrutura rodoviária

ÁREAS A EXCLUIR (n.º de Ordem)	ÁREAS DA REN AFETADAS	FIM A QUE SE DESTINA	FUNDAMENTAÇÃO
C73	Áreas de máxima infiltração e Zonas Ameaçadas pelas Cheias.	Habitação	Área ocupada por edificações licenciadas
C74	Áreas de máxima infiltração e Zonas Ameaçadas pelas Cheias.	Habitação	Área ocupada por edificações licenciadas
C75	Áreas de máxima infiltração e Zonas Ameaçadas pelas Cheias.	Habitação	Área ocupada por edificações licenciadas
C76	Áreas de máxima infiltração e Zonas ameaçadas pelas cheias.	Habitação	Área ocupada por edificação licenciada
C77	Áreas de máxima infiltração e Zonas Ameaçadas pelas Cheias.	Equipamento	Área ocupada por instalações escolares (escola EB23 Rainha Santa Isabel)
C78	Zonas Ameaçadas pelas Cheias	Habitação e Infraestruturas.	Área de logradouros parcialmente ocupada por infraestruturas rodoviárias (Variante a Eiras – 1ª fase)
C79	Zonas Ameaçadas pelas Cheias	Infraestruturas	Área ocupada por infraestruturas rodoviárias (Variante a Eiras – 1ª fase)
C80	Zonas Ameaçadas pelas Cheias	Habitação e Infraestruturas.	Área de logradouros parcialmente ocupada por infraestruturas rodoviárias (Variante a Eiras – 1ª fase) e ramo de acesso.
C81	Áreas de máxima infiltração	Habitação	Área ocupada por edificações licenciadas
C82	Áreas de máxima infiltração e Zonas ameaçadas pelas cheias.	Habitação	Área ocupada por edificação licenciada
C83	Áreas de máxima infiltração e Zonas Ameaçadas pelas Cheias.	Atividades económicas.	Área ocupada por instalações industriais existentes (GMB - Grupo Metalúrgico do Botão)
C84	Áreas de máxima infiltração e Zonas Ameaçadas pelas Cheias.	Infraestruturas	Área ocupada pelo ramal ferroviário da Cimpor
C85	Áreas de máxima infiltração	Atividades económicas.	Área impermeabilizada correspondente a parque / depósito de materiais de instalação industrial existente
C86	Áreas de máxima infiltração	Atividades económicas.	Área impermeabilizada correspondente a parque / depósito de materiais de instalação industrial existente
C87	Áreas de máxima infiltração e Zonas Ameaçadas pelas Cheias.	Atividades económicas.	Área ocupada por instalações industriais existentes (CERES)
C88	Áreas de máxima infiltração	Infraestruturas	Área impermeabilizada ocupada por parque de estacionamento de apoio à EB 23 Rainha Santa
C89	Áreas de máxima infiltração	Infraestruturas	Área ocupada por infraestruturas rodoviárias
E1	Áreas de máxima infiltração	Habitação	Área integrada no perímetro existente, ainda não edificada, mas cujo nível de infraestruturação justifica a sua continuação em termos de perímetro urbano, garantindo uma maior coerência e conformidade ao perímetro
E2	Áreas de máxima infiltração	Habitação	Área integrada no perímetro existente, parcialmente edificada, cujo nível de infraestruturação justifica a sua continuação em termos de perímetro urbano, garantindo uma maior coerência e conformidade ao perímetro
E3	Áreas com riscos de erosão	Habitação	Área integrada no perímetro existente, ainda não edificada, mas cujo nível de infraestruturação justifica a sua continuação em termos de perímetro urbano, garantindo uma maior coerência e conformidade ao perímetro
E4	Áreas com riscos de erosão	Habitação	Área integrada no perímetro existente, ainda não edificada, mas cujo nível de infraestruturação justifica a sua continuação em termos de perímetro urbano, garantindo uma maior coerência e conformidade ao perímetro
E5	Áreas com riscos de erosão	Habitação	Área integrada no perímetro existente, ainda não edificada, mas cujo nível de infraestruturação justifica a sua continuação em termos de perímetro urbano, garantindo uma maior coerência e conformidade ao perímetro
E6	Áreas de máxima infiltração	Habitação	Reconfiguração do perímetro existente, através da integração de faixa ao longo de arruamento existente e infraestruturado de forma a permitir profundidade construtiva
E7	Áreas de máxima infiltração	Habitação	Área integrada no perímetro existente, ainda não edificada, mas cujo nível de infraestruturação justifica a sua continuação em termos de perímetro urbano, garantindo uma maior coerência e conformidade ao perímetro
E8	Áreas de máxima infiltração	Habitação	Área integrada no perímetro existente, ainda não edificada, mas cujo nível de infraestruturação justifica a sua continuação em termos de perímetro urbano, garantindo uma maior coerência e conformidade ao perímetro
E9	Áreas de máxima infiltração	Habitação	Reconfiguração do perímetro existente, através da integração de faixa ao longo de arruamento existente e infraestruturado de forma a permitir profundidade construtiva
E10	Áreas de máxima infiltração	Habitação	Área integrada no perímetro existente, ainda não edificada, mas cujo nível de infraestruturação justifica a sua continuação em termos de perímetro urbano, garantindo uma maior coerência e conformidade ao perímetro
E11	Áreas de máxima infiltração	Habitação	Reconfiguração do perímetro existente, através da integração de faixa ao longo de arruamento existente e infraestruturado de forma a permitir profundidade construtiva
E12	Áreas de máxima infiltração	Habitação	Reconfiguração do perímetro, ajustando-o a rede viária existente
E13	Áreas de máxima infiltração	Habitação	Reconfiguração do perímetro existente, através da integração de faixa ao longo de arruamento existente e infraestruturado de forma a permitir profundidade construtiva

ÁREAS A EXCLUIR (n.º de Ordem)	ÁREAS DA REN AFETADAS	FIM A QUE SE DESTINA	FUNDAMENTAÇÃO
E14	Áreas de máxima infiltração	Habitação	Área integrada no perímetro existente, parcialmente edificada, cujo nível de infraestruturação justifica a sua continuação em termos de perímetro urbano, garantindo uma maior coerência e conformidade ao perímetro
E15	Áreas de máxima infiltração	Habitação	Área integrada no perímetro existente, parcialmente edificada, cujo nível de infraestruturação justifica a sua continuação em termos de perímetro urbano, garantindo uma maior coerência e conformidade ao perímetro
E16	Áreas de máxima infiltração	Habitação	Reconfiguração do perímetro existente, através da integração de faixa ao longo de arruamento existente e infraestruturado de forma a permitir profundidade construtiva, integrando edificações existentes
E17	Áreas com riscos de erosão	Habitação	Área integrada no perímetro existente, ainda não edificada, mas cujo nível de infraestruturação justifica a sua continuação em termos de perímetro urbano, garantindo uma maior coerência e conformidade ao perímetro
E18	Áreas com riscos de erosão	Habitação	Reconfiguração do perímetro existente, através da integração de faixa ao longo de arruamento existente e infraestruturado de forma a permitir profundidade construtiva e o aproveitamento das infraestruturas instaladas
E19	Áreas com riscos de erosão	Habitação	Área integrada no perímetro existente, ainda não edificada, mas cujo nível de infraestruturação justifica a sua continuação em termos de perímetro urbano, garantindo uma maior coerência e conformidade ao perímetro
E20	Áreas com riscos de erosão	Habitação	Área integrada no perímetro existente. Justifica-se a manutenção desta área em perímetro urbano já que permitirá criar, no setor nascente do aglomerado, um arruamento com funções de fecho de malha urbana indispensável para a formação e estruturação do aglomerado, dando assim continuidade a arruamentos existentes e infraestruturados. Trata-se, ainda, de uma área para a qual têm vindo a ser submetidos, ao abrigo do RJUE, pedidos de informação
E21	Áreas com riscos de erosão	Habitação	Área integrada no perímetro existente, ainda não edificada, mas cujo nível de infraestruturação justifica a sua continuação em termos de perímetro urbano, garantindo uma maior coerência e conformidade ao perímetro
E22	Áreas com riscos de erosão	Habitação	Reconfiguração do perímetro existente, através da integração de faixa ao longo de arruamento existente e infraestruturado de forma a permitir profundidade construtiva, integrando edificações existentes
E23	Áreas de máxima infiltração	Habitação	Área integrada no perímetro existente, ainda não edificada, mas cujo nível de infraestruturação justifica a sua continuação em termos de perímetro urbano, garantindo uma maior coerência e conformidade ao perímetro
E24	Áreas de máxima infiltração	Habitação	Área integrada no perímetro existente, ainda não edificada, mas cujo nível de infraestruturação justifica a sua continuação em termos de perímetro urbano, garantindo uma maior coerência e conformidade ao perímetro
E25	Áreas de máxima infiltração	Habitação	Área integrada no perímetro existente, ainda não edificada, mas cujo nível de infraestruturação justifica a sua continuação em termos de perímetro urbano, garantindo uma maior coerência e conformidade ao perímetro
E26	Áreas de máxima infiltração	Habitação	Área integrada no perímetro existente, ainda não edificada, mas cujo nível de infraestruturação justifica a sua continuação em termos de perímetro urbano, garantindo uma maior coerência e conformidade ao perímetro
E27	Áreas de máxima infiltração	Habitação	Reconfiguração do perímetro existente, através da integração de área com edificação preexistente, apoiada em arruamento / caminho, numa extensão de 50 metros
E28	Áreas de máxima infiltração	Habitação	Área integrada no perímetro existente, ainda não edificada, mas cujo nível de infraestruturação justifica a sua continuação em termos de perímetro urbano, garantindo uma maior coerência e conformidade ao perímetro
E29	Cabeceiras das linhas de água	Habitação	Área integrada no perímetro existente, ainda não edificada, mas cujo nível de infraestruturação justifica a sua continuação em termos de perímetro urbano, garantindo uma maior coerência e conformidade ao perímetro
E30	Cabeceiras das linhas de água	Habitação	Reconfiguração do perímetro existente, através da integração de área com edificação preexistente, apoiada em arruamento / caminho, numa extensão de 50 metros
E31	Áreas de máxima infiltração	Cemitério	Reconfiguração do perímetro existente, através da integração de área com equipamento preexistente, que dista menos de 100 metros do atual perímetro
E32	Áreas de máxima infiltração	Habitação	Área integrada no perímetro existente, ainda não edificada, mas cujo nível de infraestruturação justifica a sua continuação em termos de perímetro urbano, garantindo uma maior coerência e conformidade ao perímetro
E33	Áreas de máxima infiltração	Habitação	Reconfiguração do perímetro existente, através da integração de área com edificação preexistente, apoiada em arruamento / caminho, numa extensão de 50 metros
E34	Áreas de máxima infiltração	Habitação	Reconfiguração do perímetro existente, através da integração de área com edificação preexistente, apoiada em arruamento / caminho, numa extensão de 50 metros
E35	Áreas de máxima infiltração	Habitação	Área integrada no perímetro existente, ainda não edificada, mas cujo nível de infraestruturação justifica a sua continuação em termos de perímetro urbano, garantindo uma maior coerência e conformidade ao perímetro
E36	Áreas de máxima infiltração	Habitação	Área integrada no perímetro existente, ainda não edificada, mas cujo nível de infraestruturação justifica a sua continuação em termos de perímetro urbano, garantindo uma maior coerência e conformidade ao perímetro
E37	Áreas de máxima infiltração	Habitação	Área integrada no perímetro existente, ainda não edificada, mas cujo nível de infraestruturação justifica a sua continuação em termos de perímetro urbano, garantindo uma maior coerência e conformidade ao perímetro
E38	Áreas de máxima infiltração	Habitação	Área integrada no perímetro existente, ainda não edificada, mas cujo nível de infraestruturação justifica a sua continuação em termos de perímetro urbano, garantindo uma maior coerência e conformidade ao perímetro
E39	Áreas de máxima infiltração	Habitação	Área integrada no perímetro existente, ainda não edificada, mas cujo nível de infraestruturação justifica a sua continuação em termos de perímetro urbano, garantindo uma maior coerência e conformidade ao perímetro

ÁREAS A EXCLUIR (n.º de Ordem)	ÁREAS DA REN AFETADAS	FIM A QUE SE DESTINA	FUNDAMENTAÇÃO
E40	Áreas com riscos de erosão	Habitação	Área integrada no perímetro existente, ainda não edificada, mas cujo nível de infraestruturação justifica a sua continuação em termos de perímetro urbano, garantindo uma maior coerência e conformidade ao perímetro
E41	Áreas com riscos de erosão	Habitação	Área integrada no perímetro existente, ainda não edificada, mas cujo nível de infraestruturação justifica a sua continuação em termos de perímetro urbano, garantindo uma maior coerência e conformidade ao perímetro
E42	Áreas de máxima infiltração	Habitação	Reconfiguração do perímetro existente, através da integração de faixa ao longo de arruamento existente e infraestruturado de forma a permitir profundidade construtiva
E43	Áreas de máxima infiltração	Habitação	Área integrada no perímetro existente, ainda não edificada, mas cujo nível de infraestruturação justifica a sua continuação em termos de perímetro urbano, garantindo uma maior coerência e conformidade ao perímetro
E44	Áreas com riscos de erosão	Habitação	Reconfiguração do perímetro existente, através da uniformização da faixa de construção ao longo de arruamento existente
E45	Áreas com riscos de erosão	Habitação	Reconfiguração do perímetro existente, através da integração de faixa ao longo de arruamento existente e infraestruturado de forma a permitir profundidade construtiva
E46	Áreas com riscos de erosão	Habitação	Área integrada no perímetro existente, ainda não edificada, mas cujo nível de infraestruturação justifica a sua continuação em termos de perímetro urbano, garantindo uma maior coerência e conformidade ao perímetro
E47	Áreas com riscos de erosão	Habitação	Área integrada no perímetro existente, ainda não edificada, mas cujo nível de infraestruturação justifica a sua continuação em termos de perímetro urbano, garantindo uma maior coerência e conformidade ao perímetro
E48	Áreas com riscos de erosão	Habitação	Área integrada no perímetro existente, ainda não edificada, mas cujo nível de infraestruturação justifica a sua continuação em termos de perímetro urbano, garantindo uma maior coerência e conformidade ao perímetro
E49	Áreas com riscos de erosão	Habitação	Área integrada no perímetro existente, ainda não edificada, mas cujo nível de infraestruturação justifica a sua continuação em termos de perímetro urbano, garantindo uma maior coerência e conformidade ao perímetro
E50	Áreas com riscos de erosão	Habitação	Área integrada no perímetro existente, ainda não edificada, mas cujo nível de infraestruturação justifica a sua continuação em termos de perímetro urbano, garantindo uma maior coerência e conformidade ao perímetro
E51	Áreas com riscos de erosão	Habitação	Área integrada no perímetro existente, ainda não edificada, mas cujo nível de infraestruturação justifica a sua continuação em termos de perímetro urbano, garantindo uma maior coerência e conformidade ao perímetro
E52	Áreas com riscos de erosão	Habitação	Área integrada no perímetro existente, ainda não edificada, mas cujo nível de infraestruturação justifica a sua continuação em termos de perímetro urbano, garantindo uma maior coerência e conformidade ao perímetro
E53	Áreas com riscos de erosão	Habitação	Reconfiguração do perímetro existente, através da integração de faixa ao longo de arruamento existente e infraestruturado de forma a permitir profundidade construtiva
E54	Áreas com riscos de erosão	Habitação	Reconfiguração de perímetro existente através da integração de área correspondente à junção de 2 perímetros não distanciados mais de 100 metros, apoiada em arruamento infraestruturado
E55	Áreas com riscos de erosão	Habitação	Área integrada no perímetro existente, ainda não edificada, mas cujo nível de infraestruturação justifica a sua continuação em termos de perímetro urbano, garantindo uma maior coerência e conformidade ao perímetro
E56	Áreas com riscos de erosão	Habitação	Área integrada em perímetro urbano existente (zona industrial) adjacente a via infraestruturada. Justifica-se a manutenção desta área em perímetro urbano já que permitirá aproveitar a infraestrutura existente e configurar uma frente urbana de ambos os lados da via, conferindo maior coerência ao perímetro
E57	Áreas com riscos de erosão	Habitação	Área integrada em perímetro existente. Justifica-se a manutenção desta área em perímetro urbano, já que permite conferir-lhe frente urbana adjacente a via existente, garantindo-se desta forma o aproveitamento da infraestrutura existente e a formatação do perímetro
E58	Áreas com riscos de erosão	Habitação	Área integrada no perímetro existente, ainda não edificada, mas cujo nível de infraestruturação justifica a sua continuação em termos de perímetro urbano, garantindo uma maior coerência e conformidade ao perímetro
E59	Áreas com riscos de erosão	Habitação	Área integrada no perímetro existente, ainda não edificada, mas cujo nível de infraestruturação justifica a sua continuação em termos de perímetro urbano, garantindo uma maior coerência e conformidade ao perímetro
E60	Áreas com riscos de erosão	Habitação	Área integrada no perímetro existente, ainda não edificada, mas cujo nível de infraestruturação justifica a sua continuação em termos de perímetro urbano, garantindo uma maior coerência e conformidade ao perímetro
E61	Áreas com riscos de erosão	Habitação	Área integrada no perímetro existente, parcialmente edificada, cujo nível de infraestruturação justifica a sua continuação em termos de perímetro urbano, garantindo uma maior coerência e conformidade ao perímetro
E62	Áreas com riscos de erosão	Habitação	Área integrada no perímetro existente, ainda não edificada, mas cujo nível de infraestruturação justifica a sua continuação em termos de perímetro urbano, garantindo uma maior coerência e conformidade ao perímetro
E63	Áreas com riscos de erosão	Habitação	Área integrada no perímetro existente, ainda não edificada, mas cujo nível de infraestruturação justifica a sua continuação em termos de perímetro urbano, garantindo uma maior coerência e conformidade ao perímetro
E64	Áreas com riscos de erosão	Habitação	Área integrada no perímetro existente, ainda não edificada, mas cujo nível de infraestruturação justifica a sua continuação em termos de perímetro urbano, garantindo uma maior coerência e conformidade ao perímetro

ÁREAS A EXCLUIR (n.º de Ordem)	ÁREAS DA REN AFETADAS	FIM A QUE SE DESTINA	FUNDAMENTAÇÃO
E65	Áreas com riscos de erosão	Habitação	Área integrada no perímetro existente, ainda não edificada, mas cujo nível de infraestruturação justifica a sua continuação em termos de perímetro urbano, garantindo uma maior coerência e conformidade ao perímetro
E66	Áreas com riscos de erosão	Habitação	Área integrada no perímetro existente, ainda não edificada, mas cujo nível de infraestruturação justifica a sua continuação em termos de perímetro urbano, garantindo uma maior coerência e conformidade ao perímetro
E67	Áreas com riscos de erosão	Habitação	Área integrada no perímetro existente, ainda não edificada, mas cujo nível de infraestruturação justifica a sua continuação em termos de perímetro urbano, garantindo uma maior coerência e conformidade ao perímetro
E68	Áreas com riscos de erosão	Habitação	Reconfiguração do perímetro existente, através da integração de área com edificação preexistente, apoiada em arruamento / caminho, numa extensão de 50 metros
E69	Áreas com riscos de erosão	Habitação	Reconfiguração do perímetro existente, através da integração de área com edificação preexistente, apoiada em arruamento / caminho, numa extensão de 50 metros
E70	Cabeceiras das linhas de água	Habitação	Área integrada em perímetro existente. Justifica-se a manutenção desta área em perímetro urbano na medida em que cria condições para o completamento do arruamento existente no setor nascente do aglomerado, possibilitando a estruturação e formatação deste setor
E71	Áreas com riscos de erosão	Habitação	Área integrada no perímetro existente, ainda não edificada, mas cujo nível de infraestruturação justifica a sua continuação em termos de perímetro urbano, garantindo uma maior coerência e conformidade ao perímetro
E72	Áreas com riscos de erosão	Habitação	Reconfiguração do perímetro existente, através da integração de faixa ao longo de arruamento existente e infraestruturado de forma a permitir profundidade construtiva
E73	Áreas com riscos de erosão	Habitação	Área integrada no perímetro existente, ainda não edificada, mas cujo nível de infraestruturação justifica a sua continuação em termos de perímetro urbano, garantindo uma maior coerência e conformidade ao perímetro
E74	Áreas com riscos de erosão	Habitação	Área integrada no perímetro existente, ainda não edificada, mas cujo nível de infraestruturação justifica a sua continuação em termos de perímetro urbano, garantindo uma maior coerência e conformidade ao perímetro
E75	Áreas com riscos de erosão	Habitação	Reconfiguração do perímetro existente, através da integração de área com edificação preexistente, apoiada em arruamento / caminho, numa extensão de 50 metros
E76	Áreas com riscos de erosão	Habitação	Área integrada no perímetro existente, ainda não edificada, mas cujo nível de infraestruturação justifica a sua continuação em termos de perímetro urbano, garantindo uma maior coerência e conformidade ao perímetro
E77	Áreas com riscos de erosão	Habitação	Reconfiguração do perímetro existente, através da integração de área com edificação preexistente, apoiada em arruamento / caminho, numa extensão de 50 metros
E78	Áreas com riscos de erosão	Polidesportivo	Reconfiguração do perímetro existente, através da integração de área com equipamento preexistente, que dista menos de 100 metros do atual perímetro
E79	Áreas com riscos de erosão	Habitação	Área integrada no perímetro existente, ainda não edificada, mas cujo nível de infraestruturação justifica a sua continuação em termos de perímetro urbano, garantindo uma maior coerência e conformidade ao perímetro
E80	Áreas com riscos de erosão	Habitação	Área integrada no perímetro existente, ainda não edificada, mas cujo nível de infraestruturação justifica a sua continuação em termos de perímetro urbano, garantindo uma maior coerência e conformidade ao perímetro
E81	Áreas com riscos de erosão	Habitação	Reconfiguração do perímetro existente, através da integração de faixa ao longo de arruamento existente e infraestruturado de forma a permitir profundidade construtiva
E82	Áreas com riscos de erosão	Habitação	Reconfiguração do perímetro existente, através da integração de área com edificação preexistente, apoiada em arruamento / caminho, numa extensão de 50 metros
E83	Áreas com riscos de erosão	Habitação	Reconfiguração do perímetro existente, através da integração de área com edificação preexistente, apoiada em arruamento / caminho, numa extensão de 50 metros
E84	Áreas com riscos de erosão	Habitação	Área integrada no perímetro existente, ainda não edificada, mas cujo nível de infraestruturação justifica a sua continuação em termos de perímetro urbano, garantindo uma maior coerência e conformidade ao perímetro
E85	Áreas com riscos de erosão	Habitação	Reconfiguração do perímetro existente, através da integração de faixa ao longo de arruamento existente e infraestruturado de forma a permitir profundidade construtiva
E86	Áreas com riscos de erosão	Habitação	Reconfiguração do perímetro existente, através da integração de área com edificação preexistente, apoiada em arruamento / caminho, numa extensão de 50 metros
E87	Áreas com riscos de erosão	Habitação	Área integrada no perímetro existente, ainda não edificada, mas cujo nível de infraestruturação justifica a sua continuação em termos de perímetro urbano, garantindo uma maior coerência e conformidade ao perímetro
E88	Áreas com riscos de erosão	Habitação	Área integrada no perímetro existente, ainda não edificada, mas cujo nível de infraestruturação justifica a sua continuação em termos de perímetro urbano, garantindo uma maior coerência e conformidade ao perímetro
E89	Áreas com riscos de erosão	Habitação	Área integrada em perímetro existente adjacente a via infraestruturada. Justifica-se a manutenção desta área em perímetro urbano para a qual têm vindo a ser formulados pedidos de informação ao abrigo do RJUE, na medida em permite o aproveitamento da infraestrutura existente, através da criação de frente urbana, conferindo maior coerência ao perímetro
E90	Áreas com riscos de erosão	Habitação	Reconfiguração do perímetro existente, através da integração de faixa ao longo de arruamento existente e infraestruturado de forma a permitir profundidade construtiva e o aproveitamento das infraestruturas instaladas
E91	Áreas com riscos de erosão	Habitação	Reconfiguração do perímetro existente, através da integração de faixa ao longo de arruamento existente e infraestruturado de forma a permitir profundidade construtiva e o aproveitamento das infraestruturas instaladas

ÁREAS A EXCLUIR (n.º de Ordem)	ÁREAS DA REN AFETADAS	FIM A QUE SE DESTINA	FUNDAMENTAÇÃO
E92	Áreas com riscos de erosão	Habitação	Área integrada no perímetro existente, ainda não edificada, mas cujo nível de infraestruturação justifica a sua continuação em termos de perímetro urbano, garantindo uma maior coerência e conformidade ao perímetro
E93	Áreas com riscos de erosão	Habitação	Área integrada no perímetro existente, ainda não edificada, mas cujo nível de infraestruturação justifica a sua continuação em termos de perímetro urbano, garantindo uma maior coerência e conformidade ao perímetro
E94	Áreas com riscos de erosão	Habitação	Área integrada no perímetro existente, ainda não edificada, mas cujo nível de infraestruturação justifica a sua continuação em termos de perímetro urbano, garantindo uma maior coerência e conformidade ao perímetro
E95	Áreas com riscos de erosão	Habitação	Reconfiguração do perímetro, ajustando-o a rede viária existente
E96	Áreas com riscos de erosão	Habitação	Área parcialmente edificada (área de eventos) Justifica-se a manutenção desta área em perímetro urbano em conjugação com a mancha E97 (parcialmente edificada - área de eventos), já que permite criar profundidade construtiva na área não edificada e o aproveitamento da infraestrutura existente.
E97	Áreas com riscos de erosão	Habitação	Área integrada em perímetro existente confinante com via infraestruturada e parcialmente ocupada com infraestruturas de apoio a construção existente (área de eventos). Justifica-se a manutenção desta área em perímetro urbano em conjugação com a mancha E96 (parcialmente edificada - área de eventos), já que permite criar profundidade construtiva na área não edificada e o aproveitamento da infraestrutura existente.
E98	Áreas com riscos de erosão	Habitação	Área integrada no perímetro existente, ainda não edificada, mas cujo nível de infraestruturação justifica a sua continuação em termos de perímetro urbano, garantindo uma maior coerência e conformidade ao perímetro
E99	Áreas com riscos de erosão	Habitação	Reconfiguração do perímetro existente, através da integração de área com edificação preexistente, apoiada em arruamento / caminho, numa extensão de 50 metros
E100	Áreas com riscos de erosão	Habitação	Reconfiguração do perímetro existente, através da integração de área com edificação preexistente, apoiada em arruamento / caminho, numa extensão de 50 metros
E101	Áreas com riscos de erosão	Habitação	Área integrada no perímetro existente, ainda não edificada, mas cujo nível de infraestruturação justifica a sua continuação em termos de perímetro urbano, garantindo uma maior coerência e conformidade ao perímetro
E102	Áreas com riscos de erosão	Habitação	Reconfiguração de perímetro existente através da integração de área correspondente ao fecho de malha, com criação de nova via
E103	Áreas com riscos de erosão	Habitação	Área integrada no perímetro existente, ainda não edificada, mas cujo nível de infraestruturação justifica a sua continuação em termos de perímetro urbano, garantindo uma maior coerência e conformidade ao perímetro
E104	Áreas com riscos de erosão	Habitação	Área integrada no perímetro existente, ainda não edificada, mas cujo nível de infraestruturação justifica a sua continuação em termos de perímetro urbano, garantindo uma maior coerência e conformidade ao perímetro
E105	Áreas com riscos de erosão	Habitação	Reconfiguração do perímetro existente, através da integração de faixa ao longo de arruamento existente e infraestruturado de forma a permitir profundidade construtiva
E106	Áreas com riscos de erosão e Áreas de máxima infiltração.	Habitação	Área integrada no perímetro existente, ainda não edificada, mas cujo nível de infraestruturação justifica a sua continuação em termos de perímetro urbano, garantindo uma maior coerência e conformidade ao perímetro
E107	Áreas com riscos de erosão	Habitação	Área integrada no perímetro existente, ainda não edificada, mas cujo nível de infraestruturação justifica a sua continuação em termos de perímetro urbano, garantindo uma maior coerência e conformidade ao perímetro
E108	Áreas com riscos de erosão e Áreas de máxima infiltração.	Habitação	Reconfiguração do perímetro existente, através da integração de faixa ao longo de arruamento existente e infraestruturado de forma a permitir profundidade construtiva
E109	Áreas com riscos de erosão	Habitação	Área integrada no perímetro existente, ainda não edificada, mas cujo nível de infraestruturação justifica a sua continuação em termos de perímetro urbano, garantindo uma maior coerência e conformidade ao perímetro
E110	Áreas com riscos de erosão	Habitação	Área integrada em perímetro existente confinante com via infraestruturada. A manutenção desta área em perímetro urbano é indispensável para a satisfação de carências existentes, nomeadamente em termos de habitação, sendo a única área livre que oferece condições razoáveis de edificabilidade em Torres do Mondego. Trata-se uma área para a qual têm vindo a ser formulados pedidos de informação/licenciamento ao abrigo do RJUE. A sua não exclusão da REN é gravosa para o desenvolvimento deste aglomerado urbano e para as aspirações da população e eleitos locais que se verão privadas de uma área que há muito apreenderam como área passível de edificação
E111	Áreas de máxima infiltração	Habitação	Reconfiguração do perímetro existente, através da integração de faixa ao longo de arruamento existente e infraestruturado de forma a permitir profundidade construtiva
E112	Áreas com riscos de erosão	Habitação	Área integrada no perímetro existente, ainda não edificada, mas cujo nível de infraestruturação justifica a sua continuação em termos de perímetro urbano, garantindo uma maior coerência e conformidade ao perímetro
E113	Áreas com riscos de erosão	Habitação	Reconfiguração de perímetro existente através da integração de área correspondente ao fecho de malha, apoiada em via existente
E114	Áreas com riscos de erosão	Habitação	Área integrada no perímetro existente, ainda não edificada, mas cujo nível de infraestruturação justifica a sua continuação em termos de perímetro urbano, garantindo uma maior coerência e conformidade ao perímetro
E115	Áreas com riscos de erosão	Habitação	Reconfiguração do perímetro existente, através da integração de faixa ao longo de arruamento existente e infraestruturado de forma a permitir profundidade construtiva

ÁREAS A EXCLUIR (n.º de Ordem)	ÁREAS DA REN AFETADAS	FIM A QUE SE DESTINA	FUNDAMENTAÇÃO
E116	Áreas com riscos de erosão	Habitação	Área integrada no perímetro existente, ainda não edificada, mas cujo nível de infraestruturação justifica a sua continuação em termos de perímetro urbano, garantindo uma maior coerência e conformidade ao perímetro
E117	Áreas com riscos de erosão	Habitação	Reconfiguração do perímetro existente, através da integração de faixa ao longo de arruamento existente e infraestruturado de forma a permitir profundidade construtiva
E118	Áreas com riscos de erosão	Habitação	Área integrada no perímetro existente, ainda não edificada, mas cujo nível de infraestruturação justifica a sua continuação em termos de perímetro urbano, garantindo uma maior coerência e conformidade ao perímetro
E119	Áreas com riscos de erosão	Habitação	Área integrada no perímetro existente, ainda não edificada, mas cujo nível de infraestruturação justifica a sua continuação em termos de perímetro urbano, garantindo uma maior coerência e conformidade ao perímetro
E120	Áreas com riscos de erosão	Habitação	Área integrada no perímetro existente, ainda não edificada, mas cujo nível de infraestruturação justifica a sua continuação em termos de perímetro urbano, garantindo uma maior coerência e conformidade ao perímetro
E121	Áreas com riscos de erosão	Habitação	Reconfiguração do perímetro existente, através da integração de faixa ao longo de arruamento existente e infraestruturado de forma a permitir profundidade construtiva
E122	Áreas com riscos de erosão	Habitação	Área integrada no perímetro existente, ainda não edificada, mas cujo nível de infraestruturação justifica a sua continuação em termos de perímetro urbano, garantindo uma maior coerência e conformidade ao perímetro
E123	Áreas com riscos de erosão	Habitação	Reconfiguração do perímetro existente, através da integração de área com edificação preexistente, apoiada em arruamento / caminho, numa extensão de 50 metros
E124	Áreas com riscos de erosão	Habitação	Reconfiguração do perímetro existente, através da integração de faixa ao longo de arruamento existente e infraestruturado de forma a permitir profundidade construtiva
E125	Áreas com riscos de erosão	Habitação	Reconfiguração do perímetro existente, através da integração de faixa ao longo de arruamento existente e infraestruturado de forma a permitir profundidade construtiva
E126	Áreas com riscos de erosão	Habitação	Área integrada no perímetro existente, ainda não edificada, mas cujo nível de infraestruturação justifica a sua continuação em termos de perímetro urbano, garantindo uma maior coerência e conformidade ao perímetro
E127	Áreas com riscos de erosão	Habitação	Área integrada no perímetro existente, ainda não edificada, mas cujo nível de infraestruturação justifica a sua continuação em termos de perímetro urbano, garantindo uma maior coerência e conformidade ao perímetro
E128	Áreas com riscos de erosão	Habitação	Área integrada no perímetro existente, ainda não edificada, mas cujo nível de infraestruturação justifica a sua continuação em termos de perímetro urbano, garantindo uma maior coerência e conformidade ao perímetro
E129	Áreas com riscos de erosão	Habitação	Reconfiguração do perímetro existente, através da integração de área com edificação preexistente, apoiada em arruamento / caminho, numa extensão de 50 metros e fecho de malha sem criação de nova via
E130	Áreas com riscos de erosão	Habitação	Área integrada no perímetro existente, ainda não edificada, mas cujo nível de infraestruturação justifica a sua continuação em termos de perímetro urbano, garantindo uma maior coerência e conformidade ao perímetro
E131	Áreas com riscos de erosão	Habitação	Reconfiguração do perímetro existente através da integração de área correspondente ao fecho de frente urbana em arruamento existente e infraestruturado
E132	Áreas com riscos de erosão	Habitação	Área integrada no perímetro existente, ainda não edificada, mas cujo nível de infraestruturação justifica a sua continuação em termos de perímetro urbano, garantindo uma maior coerência e conformidade ao perímetro
E133	Áreas com riscos de erosão	Habitação	Área integrada no perímetro existente, ainda não edificada, mas cujo nível de infraestruturação justifica a sua continuação em termos de perímetro urbano, garantindo uma maior coerência e conformidade ao perímetro
E134	Áreas com riscos de erosão	Habitação	Área integrada no perímetro existente, ainda não edificada, mas cujo nível de infraestruturação justifica a sua continuação em termos de perímetro urbano, garantindo uma maior coerência e conformidade ao perímetro
E135	Áreas com riscos de erosão	Habitação	Reconfiguração do perímetro existente, através da integração de faixa ao longo de arruamento existente e infraestruturado de forma a permitir profundidade construtiva
E136	Áreas com riscos de erosão	Habitação	Reconfiguração do perímetro existente, através da integração de faixa ao longo de arruamento existente e infraestruturado de forma a permitir profundidade construtiva
E137	Áreas com riscos de erosão	Habitação	Área integrada no perímetro existente, ainda não edificada, mas cujo nível de infraestruturação justifica a sua continuação em termos de perímetro urbano, garantindo uma maior coerência e conformidade ao perímetro
E138	Áreas com riscos de erosão	Habitação	Área integrada no perímetro existente, ainda não edificada, mas cujo nível de infraestruturação justifica a sua continuação em termos de perímetro urbano, garantindo uma maior coerência e conformidade ao perímetro
E139	Áreas com riscos de erosão	Habitação	Reconfiguração de perímetro existente através da integração de área correspondente ao fecho de malha, sem criação de nova via
E140	Áreas com riscos de erosão	Habitação	Área integrada em perímetro existente dotada de infraestruturas. Justifica-se a sua manutenção em perímetro urbano, já que se trata de uma área necessária à estruturação e conformação urbana do setor poente do aglomerado
E141	Áreas com riscos de erosão	Habitação	Reconfiguração de perímetro existente através da integração de área correspondente ao completamento de quebra de continuidade urbana, apoiada em via infraestruturada

ÁREAS A EXCLUIR (n.º de Ordem)	ÁREAS DA REN AFETADAS	FIM A QUE SE DESTINA	FUNDAMENTAÇÃO
E142	Áreas com riscos de erosão	Habitação	Área integrada no perímetro existente, ainda não edificada, mas cujo nível de infraestruturação justifica a sua continuação em termos de perímetro urbano, garantindo uma maior coerência e conformidade ao perímetro
E143	Áreas com riscos de erosão	Habitação	Área integrada no perímetro existente, ainda não edificada, mas cujo nível de infraestruturação justifica a sua continuação em termos de perímetro urbano, garantindo uma maior coerência e conformidade ao perímetro
E144	Áreas com riscos de erosão	Habitação	Área integrada no perímetro existente, ainda não edificada, mas cujo nível de infraestruturação justifica a sua continuação em termos de perímetro urbano, garantindo uma maior coerência e conformidade ao perímetro
E145	Áreas com riscos de erosão	Habitação	Área integrada no perímetro existente, ainda não edificada, mas cujo nível de infraestruturação justifica a sua continuação em termos de perímetro urbano, garantindo uma maior coerência e conformidade ao perímetro
E146	Áreas com riscos de erosão	Habitação	Reconfiguração do perímetro existente, através da integração de área com edificação preexistente, apoiada em arruamento / caminho, numa extensão de 50 metros
E147	Áreas com riscos de erosão	Habitação	Área integrada no perímetro existente, ainda não edificada, mas cujo nível de infraestruturação justifica a sua continuação em termos de perímetro urbano, garantindo uma maior coerência e conformidade ao perímetro
E148	Áreas de máxima infiltração	Habitação	Reconfiguração do perímetro existente, através da integração de área com edificação preexistente, apoiada em arruamento / caminho, numa extensão de 50 metros
E149	Áreas de máxima infiltração	Habitação	Reconfiguração do perímetro existente, através da integração de faixa ao longo de arruamento existente e infraestruturado de forma a permitir profundidade construtiva
E150	Áreas com riscos de erosão	Habitação	Área integrada no perímetro existente, ainda não edificada, mas cujo nível de infraestruturação justifica a sua continuação em termos de perímetro urbano, garantindo uma maior coerência e conformidade ao perímetro
E151	Áreas com riscos de erosão	Habitação	Área integrada no perímetro existente, ainda não edificada, mas cujo nível de infraestruturação justifica a sua continuação em termos de perímetro urbano, garantindo uma maior coerência e conformidade ao perímetro
E152	Áreas de máxima infiltração	Habitação	Área integrada no perímetro existente, ainda não edificada, mas cujo nível de infraestruturação justifica a sua continuação em termos de perímetro urbano, garantindo uma maior coerência e conformidade ao perímetro
E153	Áreas com riscos de erosão	Habitação	Área integrada no perímetro existente, ainda não edificada, mas cujo nível de infraestruturação justifica a sua continuação em termos de perímetro urbano, garantindo uma maior coerência e conformidade ao perímetro
E154	Áreas com riscos de erosão	Habitação	Área integrada no perímetro existente, ainda não edificada, mas cujo nível de infraestruturação justifica a sua continuação em termos de perímetro urbano, garantindo uma maior coerência e conformidade ao perímetro
E155	Áreas com riscos de erosão	Habitação	Reconfiguração do perímetro existente, através da integração de faixa ao longo de arruamento existente e infraestruturado de forma a permitir profundidade construtiva
E156	Áreas com riscos de erosão	Habitação	Área integrada no perímetro existente, ainda não edificada, mas cujo nível de infraestruturação justifica a sua continuação em termos de perímetro urbano, garantindo uma maior coerência e conformidade ao perímetro
E157	Áreas de máxima infiltração	Habitação	Reconfiguração do perímetro, ajustando-o a rede viária proposta
E158	Áreas de máxima infiltração	Habitação	Área integrada no perímetro existente, ainda não edificada, mas cujo nível de infraestruturação justifica a sua continuação em termos de perímetro urbano, garantindo uma maior coerência e conformidade ao perímetro
E159	Áreas com riscos de erosão	Habitação e Infraestruturas.	Reconfiguração de perímetro existente através da integração de área correspondente à junção de 2 perímetros não distanciados mais de 100 metros, apoiada em arruamento infraestruturado e englobando área destinada à implantação do PMO do metro Mondego
E160	Áreas com riscos de erosão	Habitação	Área integrada no perímetro existente, ainda não edificada, mas cujo nível de infraestruturação justifica a sua continuação em termos de perímetro urbano, garantindo uma maior coerência e conformidade ao perímetro
E161	Áreas com riscos de erosão	Habitação	Área integrada no perímetro existente, ainda não edificada, mas cujo nível de infraestruturação justifica a sua continuação em termos de perímetro urbano, garantindo uma maior coerência e conformidade ao perímetro
E162	Áreas com riscos de erosão	Habitação	Reconfiguração do perímetro existente através da integração de área correspondente ao fecho de frente urbana em arruamento existente e infraestruturado
E163	Áreas com riscos de erosão e Áreas de máxima infiltração.	Habitação	Reconfiguração do perímetro existente, através da integração de faixa ao longo de arruamento existente e infraestruturado de forma a permitir profundidade construtiva
E164	Áreas com riscos de erosão	Habitação	Área integrada no perímetro existente, ainda não edificada, mas cujo nível de infraestruturação justifica a sua continuação em termos de perímetro urbano, garantindo uma maior coerência e conformidade ao perímetro
E165	Áreas com riscos de erosão	Habitação	Reconfiguração do perímetro existente, através da integração de faixa ao longo de arruamento existente e infraestruturado de forma a permitir profundidade construtiva
E166	Áreas com riscos de erosão	Habitação	Área integrada no perímetro existente, ainda não edificada, mas cujo nível de infraestruturação justifica a sua continuação em termos de perímetro urbano, garantindo uma maior coerência e conformidade ao perímetro
E167	Áreas com riscos de erosão	Habitação	Definição de perímetro integrando edificações existentes adjacentes a perímetro urbano de Miranda do Corvo
E168	Áreas com riscos de erosão	Habitação	Definição de perímetro integrando edificações existentes adjacentes a perímetro urbano de Miranda do Corvo
E169	Áreas com riscos de erosão	Habitação	Criação de perímetro motivada pela alteração dos limites administrativos da CAOP

ÁREAS A EXCLUIR (n.º de Ordem)	ÁREAS DA REN AFETADAS	FIM A QUE SE DESTINA	FUNDAMENTAÇÃO
E196	Áreas com riscos de erosão	Habitação	Área integrada no perímetro existente, ainda não edificada, mas cujo nível de infraestruturação justifica a sua continuação em termos de perímetro urbano, garantindo uma maior coerência e conformidade ao perímetro
E197	Áreas com riscos de erosão	Habitação	Área integrada no perímetro existente, ainda não edificada, mas cujo nível de infraestruturação justifica a sua continuação em termos de perímetro urbano, garantindo uma maior coerência e conformidade ao perímetro
E198	Áreas com riscos de erosão	Habitação	Área integrada no perímetro existente, ainda não edificada, mas cujo nível de infraestruturação justifica a sua continuação em termos de perímetro urbano, garantindo uma maior coerência e conformidade ao perímetro
E199	Áreas com riscos de erosão	Habitação	Área integrada no perímetro existente, ainda não edificada, mas cujo nível de infraestruturação justifica a sua continuação em termos de perímetro urbano, garantindo uma maior coerência e conformidade ao perímetro
E200	Áreas com riscos de erosão	Habitação	Reconfiguração do perímetro existente, através da integração de faixa ao longo de arruamento existente e infraestruturado de forma a permitir profundidade construtiva
E201	Áreas com riscos de erosão	Habitação	Área integrada no perímetro existente, ainda não edificada, mas cujo nível de infraestruturação justifica a sua continuação em termos de perímetro urbano, garantindo uma maior coerência e conformidade ao perímetro
E202	Áreas com riscos de erosão	Habitação	Reconfiguração do perímetro existente, através da integração de área com edificação preexistente, apoiada em arruamento / caminho, numa extensão de 50 metros
E203	Áreas com riscos de erosão	Habitação	Reconfiguração do perímetro existente, através da integração de faixa ao longo de arruamento existente e infraestruturado de forma a permitir profundidade construtiva
E204	Áreas com riscos de erosão	Habitação	Área integrada no perímetro existente, ainda não edificada, mas cujo nível de infraestruturação justifica a sua continuação em termos de perímetro urbano, garantindo uma maior coerência e conformidade ao perímetro
E205	Áreas com riscos de erosão	Habitação	Reconfiguração do perímetro existente, através da integração de faixa ao longo de arruamento existente e infraestruturado de forma a permitir profundidade construtiva
E206	Áreas com riscos de erosão	Habitação	Área integrada no perímetro existente, ainda não edificada, mas cujo nível de infraestruturação justifica a sua continuação em termos de perímetro urbano, garantindo uma maior coerência e conformidade ao perímetro
E207	Áreas com riscos de erosão	Habitação	Área integrada no perímetro existente, parcialmente edificada, cujo nível de infraestruturação justifica a sua continuação em termos de perímetro urbano, garantindo uma maior coerência e conformidade ao perímetro
E208	Áreas com riscos de erosão	Habitação	Reconfiguração do perímetro existente, através da integração de área com edificação preexistente, apoiada em arruamento / caminho, numa extensão de 50 metros
E209	Áreas com riscos de erosão	Habitação	Área integrada no perímetro existente, ainda não edificada, mas cujo nível de infraestruturação justifica a sua continuação em termos de perímetro urbano, garantindo uma maior coerência e conformidade ao perímetro
E210	Áreas com riscos de erosão	Habitação	Área integrada no perímetro existente, ainda não edificada, mas cujo nível de infraestruturação justifica a sua continuação em termos de perímetro urbano, garantindo uma maior coerência e conformidade ao perímetro
E211	Áreas com riscos de erosão	Habitação	Área integrada no perímetro existente, ainda não edificada, mas cujo nível de infraestruturação justifica a sua continuação em termos de perímetro urbano, garantindo uma maior coerência e conformidade ao perímetro
E212	Áreas com riscos de erosão	Habitação	Reconfiguração do perímetro existente, através da integração de faixa ao longo de arruamento existente e infraestruturado de forma a permitir profundidade construtiva
E213	Áreas com riscos de erosão	Habitação	Reconfiguração de perímetro existente através da integração de área correspondente à junção de 2 perímetros não distanciados mais de 100 metros, apoiada em arruamento infraestruturado
E214	Áreas com riscos de erosão	Habitação	Área integrada no perímetro existente, ainda não edificada, mas cujo nível de infraestruturação justifica a sua continuação em termos de perímetro urbano, garantindo uma maior coerência e conformidade ao perímetro
E215	Cabeceiras das linhas de água	Habitação	Área integrada no perímetro existente, ainda não edificada, mas cujo nível de infraestruturação justifica a sua continuação em termos de perímetro urbano, garantindo uma maior coerência e conformidade ao perímetro
E216	Áreas de máxima infiltração	Habitação	Reconfiguração do perímetro existente, através da integração de faixa ao longo de arruamento existente e infraestruturado de forma a permitir profundidade construtiva
E217	Áreas de máxima infiltração	Habitação	Área integrada no perímetro existente, ainda não edificada, mas cujo nível de infraestruturação justifica a sua continuação em termos de perímetro urbano, garantindo uma maior coerência e conformidade ao perímetro
E218	Áreas de máxima infiltração	Habitação	Área integrada em zona industrial adjacente ao perímetro, ainda não edificada, mas cujo nível de infraestruturação justifica a sua inclusão em perímetro urbano, garantindo uma maior coerência e conformidade ao perímetro
E219	Áreas de máxima infiltração	Habitação	Área integrada no perímetro existente, ainda não edificada, mas cujo nível de infraestruturação justifica a sua continuação em termos de perímetro urbano, garantindo uma maior coerência e conformidade ao perímetro
E220	Áreas de máxima infiltração	Habitação	Reconfiguração do perímetro, ajustando-o a rede viária proposta
E221	Cabeceiras das linhas de água	Habitação	Área integrada no perímetro existente, ainda não edificada, mas cujo nível de infraestruturação justifica a sua continuação em termos de perímetro urbano, garantindo uma maior coerência e conformidade ao perímetro
E222	Cabeceiras das linhas de água	Habitação	Reconfiguração de perímetro existente através da integração de área correspondente ao fecho de malha, assente em via existente e integrando edificações

ÁREAS A EXCLUIR (n.º de Ordem)	ÁREAS DA REN AFETADAS	FIM A QUE SE DESTINA	FUNDAMENTAÇÃO
E223	Cabeceiras das linhas de água	Habitação	Área integrada no perímetro existente, ainda não edificada, mas cujo nível de infraestruturação justifica a sua continuação em termos de perímetro urbano, garantindo uma maior coerência e conformidade ao perímetro
E224	Cabeceiras das linhas de água	Habitação	Reconfiguração do perímetro existente, através da integração de faixa ao longo de arruamento existente e infraestruturado de forma a permitir profundidade construtiva
E225	Áreas com riscos de erosão	Habitação	Área integrada no perímetro existente, ainda não edificada, mas cujo nível de infraestruturação justifica a sua continuação em termos de perímetro urbano, garantindo uma maior coerência e conformidade ao perímetro
E226	Faixa de proteção da lagoa	Habitação	Reconfiguração de perímetro existente através da integração de área correspondente ao completamento de quebra de continuidade urbana, apoiada em via proposta
E227	Áreas de máxima infiltração	Habitação	Área integrada no perímetro existente, ainda não edificada, mas cujo nível de infraestruturação justifica a sua continuação em termos de perímetro urbano, garantindo uma maior coerência e conformidade ao perímetro
E228	Áreas de máxima infiltração	Habitação	Área integrada no perímetro existente, ainda não edificada, mas cujo nível de infraestruturação justifica a sua continuação em termos de perímetro urbano, garantindo uma maior coerência e conformidade ao perímetro
E229	Áreas de máxima infiltração	Habitação	Área integrada no perímetro existente, ainda não edificada, mas cujo nível de infraestruturação justifica a sua continuação em termos de perímetro urbano, garantindo uma maior coerência e conformidade ao perímetro
E230	Áreas de máxima infiltração	Habitação	Reconfiguração de perímetro existente através da integração de área correspondente ao completamento de quebra de continuidade urbana, apoiada em via infraestruturada e garantindo faixa de construção com profundidade uniforme
E231	Áreas de máxima infiltração	Habitação	Área integrada no perímetro existente, ainda não edificada, mas cujo nível de infraestruturação justifica a sua continuação em termos de perímetro urbano, garantindo uma maior coerência e conformidade ao perímetro
E232	Áreas de máxima infiltração	Habitação	Área integrada no perímetro existente, ainda não edificada, mas cujo nível de infraestruturação justifica a sua continuação em termos de perímetro urbano, garantindo uma maior coerência e conformidade ao perímetro
E233	Áreas de máxima infiltração	Habitação	Área integrada no perímetro existente, ainda não edificada, mas cujo nível de infraestruturação justifica a sua continuação em termos de perímetro urbano, garantindo uma maior coerência e conformidade ao perímetro
E234	Áreas de máxima infiltração	Habitação	Área integrada no perímetro existente, ainda não edificada, mas cujo nível de infraestruturação justifica a sua continuação em termos de perímetro urbano, garantindo uma maior coerência e conformidade ao perímetro
E235	Áreas de máxima infiltração	Habitação	Área integrada no perímetro existente, ainda não edificada, mas cujo nível de infraestruturação justifica a sua continuação em termos de perímetro urbano, garantindo uma maior coerência e conformidade ao perímetro
E236	Áreas de máxima infiltração	Habitação	Área integrada no perímetro existente, ainda não edificada, mas cujo nível de infraestruturação justifica a sua continuação em termos de perímetro urbano, garantindo uma maior coerência e conformidade ao perímetro
E237	Áreas de máxima infiltração	Habitação	Reconfiguração do perímetro existente através da integração de área correspondente ao fecho de frente urbana em arruamento existente e infraestruturado
E238	Áreas de máxima infiltração	Habitação	Reconfiguração do perímetro existente, através da integração de faixa ao longo de arruamento existente e infraestruturado de forma a permitir profundidade construtiva
E239	Áreas de máxima infiltração	Habitação	Reconfiguração do perímetro existente, através da integração de faixa ao longo de arruamento existente e infraestruturado de forma a permitir profundidade construtiva
E240	Áreas de máxima infiltração	Habitação	Reconfiguração do perímetro existente, através da integração de área com edificação preexistente, apoiada em arruamento / caminho, numa extensão de 50 metros
E241	Áreas com riscos de erosão	Habitação	Área integrada no perímetro existente, ainda não edificada, mas cujo nível de infraestruturação justifica a sua continuação em termos de perímetro urbano, garantindo uma maior coerência e conformidade ao perímetro
E242	Áreas com riscos de erosão	Habitação	Área integrada no perímetro existente, ainda não edificada, mas cujo nível de infraestruturação justifica a sua continuação em termos de perímetro urbano, garantindo uma maior coerência e conformidade ao perímetro
E243	Áreas de máxima infiltração e Faixa de proteção da albufeira.	Habitação	Área integrada no perímetro existente, parcialmente edificada, cujo nível de infraestruturação justifica a sua continuação em termos de perímetro urbano, garantindo uma maior coerência e conformidade ao perímetro
E244	Áreas com riscos de erosão	Habitação	Área integrada no perímetro existente, ainda não edificada, mas cujo nível de infraestruturação justifica a sua continuação em termos de perímetro urbano, garantindo uma maior coerência e conformidade ao perímetro
E245	Áreas com riscos de erosão	Habitação	Área integrada no perímetro existente, ainda não edificada, mas cujo nível de infraestruturação justifica a sua continuação em termos de perímetro urbano, garantindo uma maior coerência e conformidade ao perímetro
E246	Áreas com riscos de erosão	Habitação	Reconfiguração do perímetro existente através da integração de área correspondente ao fecho de frente urbana com edificação em arruamento existente e infraestruturado
E247	Áreas com riscos de erosão	Habitação	Área integrada no perímetro existente, ainda não edificada, mas cujo nível de infraestruturação justifica a sua continuação em termos de perímetro urbano, garantindo uma maior coerência e conformidade ao perímetro
E248	Áreas com riscos de erosão	Habitação	Reconfiguração do perímetro existente, através da integração de faixa ao longo de arruamento existente e infraestruturado de forma a permitir profundidade construtiva

ÁREAS A EXCLUIR (n.º de Ordem)	ÁREAS DA REN AFETADAS	FIM A QUE SE DESTINA	FUNDAMENTAÇÃO
E249	Áreas com riscos de erosão	Habitação	Área integrada no perímetro existente, ainda não edificada, mas cujo nível de infraestruturação justifica a sua continuação em termos de perímetro urbano, garantindo uma maior coerência e conformidade ao perímetro
E250	Áreas com riscos de erosão	Habitação	Área integrada no perímetro existente, ainda não edificada, mas cujo nível de infraestruturação justifica a sua continuação em termos de perímetro urbano, garantindo uma maior coerência e conformidade ao perímetro
E251	Áreas com riscos de erosão	Habitação	Área integrada no perímetro existente, ainda não edificada, mas cujo nível de infraestruturação justifica a sua continuação em termos de perímetro urbano, garantindo uma maior coerência e conformidade ao perímetro
E252	Áreas com riscos de erosão	Habitação	Área integrada no perímetro existente, ainda não edificada, mas cujo nível de infraestruturação justifica a sua continuação em termos de perímetro urbano, garantindo uma maior coerência e conformidade ao perímetro
E253	Áreas com riscos de erosão	Habitação	Área integrada no perímetro existente, ainda não edificada, mas cujo nível de infraestruturação justifica a sua continuação em termos de perímetro urbano, garantindo uma maior coerência e conformidade ao perímetro
E254	Áreas com riscos de erosão	Habitação	Área integrada no perímetro existente, ainda não edificada, mas cujo nível de infraestruturação justifica a sua continuação em termos de perímetro urbano, garantindo uma maior coerência e conformidade ao perímetro
E255	Áreas com riscos de erosão	Habitação	Área integrada no perímetro existente, ainda não edificada, mas cujo nível de infraestruturação justifica a sua continuação em termos de perímetro urbano, garantindo uma maior coerência e conformidade ao perímetro
E256	Áreas com riscos de erosão	Habitação	Área integrada no perímetro existente, ainda não edificada, mas cujo nível de infraestruturação justifica a sua continuação em termos de perímetro urbano, garantindo uma maior coerência e conformidade ao perímetro
E257	Áreas com riscos de erosão	Habitação	Área integrada no perímetro existente, ainda não edificada, mas cujo nível de infraestruturação justifica a sua continuação em termos de perímetro urbano, garantindo uma maior coerência e conformidade ao perímetro
E258	Áreas com riscos de erosão	Habitação	Área integrada no perímetro existente, ainda não edificada, mas cujo nível de infraestruturação justifica a sua continuação em termos de perímetro urbano, garantindo uma maior coerência e conformidade ao perímetro
E259	Áreas com riscos de erosão	Habitação	Área integrada no perímetro existente, ainda não edificada, mas cujo nível de infraestruturação justifica a sua continuação em termos de perímetro urbano, garantindo uma maior coerência e conformidade ao perímetro
E260	Áreas com riscos de erosão	Habitação	Área integrada no perímetro existente, ainda não edificada, mas cujo nível de infraestruturação justifica a sua continuação em termos de perímetro urbano, garantindo uma maior coerência e conformidade ao perímetro
E261	Áreas com riscos de erosão	Habitação	Área integrada no perímetro existente, ainda não edificada, mas cujo nível de infraestruturação justifica a sua continuação em termos de perímetro urbano, garantindo uma maior coerência e conformidade ao perímetro
E262	Áreas com riscos de erosão	Equipamento	Reconfiguração do perímetro existente, através da integração de área com equipamento preexistente (escola), adjacente ao atual perímetro
E263	Áreas com riscos de erosão e Cabeceiras das linhas de água.	Habitação	Área integrada no perímetro existente, ainda não edificada, mas cujo nível de infraestruturação justifica a sua continuação em termos de perímetro urbano, garantindo uma maior coerência e conformidade ao perímetro
E264	Áreas com riscos de erosão	Habitação	Área integrada no perímetro existente, ainda não edificada, mas cujo nível de infraestruturação justifica a sua continuação em termos de perímetro urbano, garantindo uma maior coerência e conformidade ao perímetro
E265	Áreas com riscos de erosão	Habitação	Reconfiguração do perímetro existente, através da integração de área com edificação preexistente, apoiada em arruamento / caminho, numa extensão de 50 metros
E266	Áreas com riscos de erosão	Habitação	Reconfiguração do perímetro existente, através da integração de faixa ao longo de arruamento existente e infraestruturado de forma a permitir profundidade construtiva
E267	Áreas com riscos de erosão	Habitação	Reconfiguração do perímetro existente, através da integração de faixa ao longo de arruamento existente e infraestruturado de forma a permitir profundidade construtiva
E268	Áreas com riscos de erosão	Habitação	Reconfiguração de perímetro existente através da integração de área correspondente ao fecho de malha, sem criação de nova via
E269	Áreas com riscos de erosão	Habitação	Área integrada no perímetro existente, ainda não edificada, mas cujo nível de infraestruturação justifica a sua continuação em termos de perímetro urbano, garantindo uma maior coerência e conformidade ao perímetro
E270	Áreas com riscos de erosão	Habitação	Área integrada no perímetro existente, ainda não edificada, mas cujo nível de infraestruturação justifica a sua continuação em termos de perímetro urbano, garantindo uma maior coerência e conformidade ao perímetro
E271	Áreas de máxima infiltração	Habitação	Reconfiguração de perímetro existente através da integração de área correspondente ao fecho de malha parcialmente edificada, sem criação de nova via
E272	Áreas de máxima infiltração	Habitação	Área integrada no perímetro existente, ainda não edificada, mas cujo nível de infraestruturação justifica a sua continuação em termos de perímetro urbano, garantindo uma maior coerência e conformidade ao perímetro
E273	Áreas de máxima infiltração	Habitação	Área integrada no perímetro existente, ainda não edificada, mas cujo nível de infraestruturação justifica a sua continuação em termos de perímetro urbano, garantindo uma maior coerência e conformidade ao perímetro
E274	Áreas de máxima infiltração	Habitação	Área integrada no perímetro existente, ainda não edificada, mas cujo nível de infraestruturação justifica a sua continuação em termos de perímetro urbano, garantindo uma maior coerência e conformidade ao perímetro
E275	Áreas de máxima infiltração	Habitação	Reconfiguração do perímetro existente, através da integração de área com edificação preexistente, apoiada em arruamento / caminho, numa extensão de 50 metros

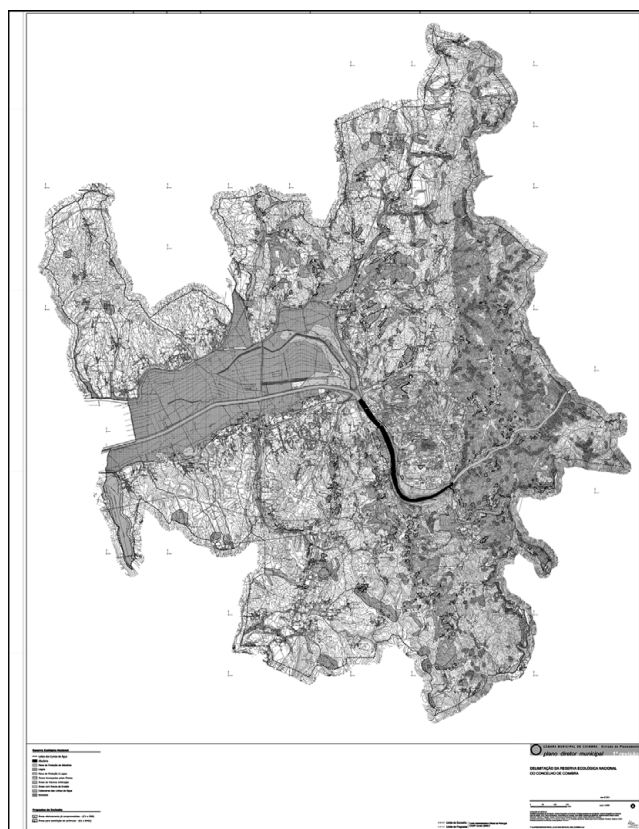
ÁREAS A EXCLUIR (n.º de Ordem)	ÁREAS DA REN AFETADAS	FIM A QUE SE DESTINA	FUNDAMENTAÇÃO
E276	Áreas com riscos de erosão	Habitação	Área integrada no perímetro existente, ainda não edificada, mas cujo nível de infraestruturação justifica a sua continuação em termos de perímetro urbano, garantindo uma maior coerência e conformidade ao perímetro
E277	Áreas com riscos de erosão	Habitação	Área destinada à conformação de espaço residencial, ajustada a limite físico (rede rodoviária)
E278	Áreas com riscos de erosão	Habitação	Reconfiguração de perímetro existente através da integração de área correspondente à junção de 2 perímetros não distanciados mais de 100 metros, apoiada em arruamento infraestruturado
E279	Áreas com riscos de erosão	Habitação	Área integrada no perímetro existente, ainda não edificada, mas cujo nível de infraestruturação justifica a sua continuação em termos de perímetro urbano, garantindo uma maior coerência e conformidade ao perímetro
E280	Áreas com riscos de erosão	Habitação	Reconfiguração de perímetro existente através da integração de área parcialmente edificada correspondente à junção de 2 perímetros não distanciados mais de 100 metros, apoiada em arruamento infraestruturado
E281	Áreas com riscos de erosão	Habitação	Área integrada no perímetro existente, ainda não edificada, mas cujo nível de infraestruturação justifica a sua continuação em termos de perímetro urbano, garantindo uma maior coerência e conformidade ao perímetro
E282	Áreas com riscos de erosão	Habitação	Área integrada no perímetro existente, ainda não edificada, mas cujo nível de infraestruturação justifica a sua continuação em termos de perímetro urbano, garantindo uma maior coerência e conformidade ao perímetro
E283	Áreas com riscos de erosão	Habitação	Área integrada no perímetro existente, ainda não edificada, mas cujo nível de infraestruturação justifica a sua continuação em termos de perímetro urbano, garantindo uma maior coerência e conformidade ao perímetro
E284	Áreas com riscos de erosão	Habitação	Reconfiguração do perímetro existente, através da integração de área com edificação preexistente, apoiada em arruamento / caminho, numa extensão de 50 metros
E285	Áreas com riscos de erosão	Habitação	Área integrada no perímetro existente, ainda não edificada, mas cujo nível de infraestruturação justifica a sua continuação em termos de perímetro urbano, garantindo uma maior coerência e conformidade ao perímetro
E286	Áreas com riscos de erosão	Habitação	Área integrada no perímetro existente, ainda não edificada, mas cujo nível de infraestruturação justifica a sua continuação em termos de perímetro urbano, garantindo uma maior coerência e conformidade ao perímetro
E287	Áreas com riscos de erosão	Habitação	Reconfiguração do perímetro existente, através da integração de faixa ao longo de arruamento existente e infraestruturado de forma a permitir profundidade construtiva
E288	Áreas com riscos de erosão	Habitação	Área integrada no perímetro existente, ainda não edificada, mas cujo nível de infraestruturação justifica a sua continuação em termos de perímetro urbano, garantindo uma maior coerência e conformidade ao perímetro
E289	Áreas com riscos de erosão	Habitação	Área integrada no perímetro existente, ainda não edificada, mas cujo nível de infraestruturação justifica a sua continuação em termos de perímetro urbano, garantindo uma maior coerência e conformidade ao perímetro
E290	Cabeceiras das linhas de água	Habitação	Área integrada no perímetro existente, ainda não edificada, mas cujo nível de infraestruturação justifica a sua continuação em termos de perímetro urbano, garantindo uma maior coerência e conformidade ao perímetro
E291	Cabeceiras das linhas de água	Habitação	Área integrada no perímetro existente, ainda não edificada, mas cujo nível de infraestruturação justifica a sua continuação em termos de perímetro urbano, garantindo uma maior coerência e conformidade ao perímetro
E292	Áreas com riscos de erosão	Habitação	Integração de área adjacente ao perímetro para rentabilizar infraestruturas existentes
E293	Áreas com riscos de erosão	Habitação	Área integrada no perímetro existente, ainda não edificada, mas cujo nível de infraestruturação justifica a sua continuação em termos de perímetro urbano, garantindo uma maior coerência e conformidade ao perímetro
E294	Áreas com riscos de erosão	Habitação	Área integrada no perímetro existente, ainda não edificada, mas cujo nível de infraestruturação justifica a sua continuação em termos de perímetro urbano, garantindo uma maior coerência e conformidade ao perímetro
E295	Áreas com riscos de erosão	Habitação	Área integrada no perímetro existente, ainda não edificada, mas cujo nível de infraestruturação justifica a sua continuação em termos de perímetro urbano, garantindo uma maior coerência e conformidade ao perímetro
E296	Áreas com riscos de erosão	Habitação	Área integrada no perímetro existente, ainda não edificada, mas cujo nível de infraestruturação justifica a sua continuação em termos de perímetro urbano, garantindo uma maior coerência e conformidade ao perímetro
E297	Áreas com riscos de erosão	Habitação	Reconfiguração de perímetro existente através da integração de área correspondente ao fecho de malha, sem criação de nova via
E298	Áreas com riscos de erosão	Habitação	Área integrada no perímetro existente, ainda não edificada, mas cujo nível de infraestruturação justifica a sua continuação em termos de perímetro urbano, garantindo uma maior coerência e conformidade ao perímetro
E299	Áreas com riscos de erosão	Habitação	Reconfiguração do perímetro existente através da integração de área correspondente ao fecho de frente urbana em arruamento existente e infraestruturado
E300	Áreas com riscos de erosão	Habitação	Área integrada no perímetro existente, ainda não edificada, mas cujo nível de infraestruturação justifica a sua continuação em termos de perímetro urbano, garantindo uma maior coerência e conformidade ao perímetro
E301	Áreas com riscos de erosão	Habitação	Área integrada no perímetro existente, ainda não edificada, mas cujo nível de infraestruturação justifica a sua continuação em termos de perímetro urbano, garantindo uma maior coerência e conformidade ao perímetro
E302	Áreas com riscos de erosão	Habitação	Área integrada no perímetro existente, ainda não edificada, mas cujo nível de infraestruturação justifica a sua continuação em termos de perímetro urbano, garantindo uma maior coerência e conformidade ao perímetro
E303	Áreas com riscos de erosão	Habitação	Conformação do espaço residencial ajustando-o a limites cadastrais

ÁREAS A EXCLUIR (n.º de Ordem)	ÁREAS DA REN AFETADAS	FIM A QUE SE DESTINA	FUNDAMENTAÇÃO
E304	Áreas de máxima infiltração	Habitação	Área integrada no perímetro existente, ainda não edificada, mas cujo nível de infraestruturação justifica a sua continuação em termos de perímetro urbano, garantindo uma maior coerência e conformidade ao perímetro
E305	Áreas de máxima infiltração	Habitação	Conformação do espaço residencial ajustando-o a traçado de via proposta e a limites cadastrais
E306	Áreas com riscos de erosão	Habitação	Conformação do espaço residencial ajustando-o a limites físicos (rede rodoviária)
E307	Áreas com riscos de erosão	Habitação	Área integrada no perímetro existente, ainda não edificada, mas cujo nível de infraestruturação justifica a sua continuação em termos de perímetro urbano, garantindo uma maior coerência e conformidade ao perímetro
E308	Áreas com riscos de erosão	Habitação	Conformação do espaço residencial ajustando-o a limites cadastrais
E309	Áreas com riscos de erosão	Habitação	Área integrada no perímetro existente, ainda não edificada, mas cujo nível de infraestruturação justifica a sua continuação em termos de perímetro urbano, garantindo uma maior coerência e conformidade ao perímetro
E310	Áreas com riscos de erosão	Habitação	Reconfiguração do perímetro existente, através da integração de faixa ao longo de arruamento existente e infraestruturado de forma a permitir profundidade construtiva
E311	Áreas com riscos de erosão	Habitação	Área integrada no perímetro existente, ainda não edificada, mas cujo nível de infraestruturação justifica a sua continuação em termos de perímetro urbano, garantindo uma maior coerência e conformidade ao perímetro
E312	Áreas de máxima infiltração	Habitação	Área integrada no perímetro existente, ainda não edificada, mas cujo nível de infraestruturação justifica a sua continuação em termos de perímetro urbano, garantindo uma maior coerência e conformidade ao perímetro
E313	Faixa de proteção da albufeira	Infraestruturas	Área já ocupada com infraestruturas rodoviárias
E314	Faixa de proteção da albufeira	Infraestruturas	Área correspondente à Av. ^a Aeminium
E315	Faixa de proteção da albufeira.	Infraestruturas	Área correspondente à Av. ^a Navarro
E316	Áreas com riscos de erosão	Habitação	Área integrada no perímetro existente, ainda não edificada, mas cujo nível de infraestruturação justifica a sua continuação em termos de perímetro urbano, garantindo uma maior coerência e conformidade ao perímetro
E317	Áreas com riscos de erosão	Equipamento	Área integrada no perímetro existente, ainda não edificada, mas cujo nível de infraestruturação justifica a sua continuação em termos de perímetro urbano, garantindo uma maior coerência e conformidade ao perímetro
E318	Áreas com riscos de erosão	Habitação	Conformação do espaço residencial para garantir faixa com profundidade de 50 metros parcialmente edificada ao longo de arruamento existente
E319	Áreas com riscos de erosão	Habitação	Área integrada no perímetro existente, ainda não edificada, mas cujo nível de infraestruturação justifica a sua continuação em termos de perímetro urbano, garantindo uma maior coerência e conformidade ao perímetro
E320	Áreas com riscos de erosão	Habitação	Reconfiguração do perímetro existente, através da integração de área com edificação preexistente, apoiada em arruamento / caminho, numa extensão de 50 metros
E321	Áreas com riscos de erosão	Habitação	Área integrada no perímetro existente, ainda não edificada, mas cujo nível de infraestruturação justifica a sua continuação em termos de perímetro urbano, garantindo uma maior coerência e conformidade ao perímetro
E322	Áreas com riscos de erosão	Habitação	Reconfiguração do perímetro existente, através da integração de faixa ao longo de arruamento existente e infraestruturado de forma a permitir profundidade construtiva
E323	Áreas com riscos de erosão	Habitação	Reconfiguração do perímetro existente, através da integração de área com edificação preexistente, apoiada em arruamento / caminho, numa extensão de 50 metros
E324	Cabeceiras das linhas de água e Áreas com riscos de erosão.	Habitação	Área integrada no perímetro existente, ainda não edificada, mas cujo nível de infraestruturação justifica a sua continuação em termos de perímetro urbano, garantindo uma maior coerência e conformidade ao perímetro
E325	Áreas com riscos de erosão	Habitação	Área integrada no perímetro existente, ainda não edificada, mas cujo nível de infraestruturação justifica a sua continuação em termos de perímetro urbano, garantindo uma maior coerência e conformidade ao perímetro
E326	Áreas com riscos de erosão	Habitação	Reconfiguração do perímetro existente, através da integração de área com edificação preexistente, apoiada em arruamento / caminho, numa extensão de 50 metros
E327	Áreas com riscos de erosão	Habitação	Reconfiguração do perímetro existente, através da integração de área com edificação preexistente, apoiada em arruamento / caminho, numa extensão de 50 metros
E328	Áreas com riscos de erosão	Habitação	Área integrada no perímetro existente, ainda não edificada, mas cujo nível de infraestruturação justifica a sua continuação em termos de perímetro urbano, garantindo uma maior coerência e conformidade ao perímetro
E329	Áreas com riscos de erosão	Habitação	Área integrada no perímetro existente, ainda não edificada, mas cujo nível de infraestruturação justifica a sua continuação em termos de perímetro urbano, garantindo uma maior coerência e conformidade ao perímetro
E330	Áreas com riscos de erosão	Equipamento	Conformação do espaço de uso especial (hospital pediátrico) ajustando-o a limites físicos (rede rodoviária)
E331	Áreas com riscos de erosão	Equipamento	Conformação do espaço de uso especial ajustando-o a limites físicos (rede rodoviária)
E332	Áreas com riscos de erosão	Habitação	Área integrada no perímetro existente, ainda não edificada, mas cujo nível de infraestruturação justifica a sua continuação em termos de perímetro urbano, garantindo uma maior coerência e conformidade ao perímetro
E333	Áreas com riscos de erosão	Habitação	Mancha localizada na zona norte da cidade, inserida em perímetro urbano. Com a conclusão da circular externa esta zona afirmou o seu potencial como área de expansão da cidade a ser concretizada na forma de Plano de Urbanização, cuja elaboração foi determinada pela deliberação da Câmara Municipal de Coimbra n.º 5617/2004, de 6 de dezembro, publicitada no Diário da República, III Série, n.º 23 de 2 de fevereiro de 2005. O Plano de Urbanização encontra-se em fase final de elaboração e consequente envio à CCDRC para conferência de serviços, tendo já sido objeto de apreciação por esta entidade em julho de 2010.

ÁREAS A EXCLUIR (n.º de Ordem)	ÁREAS DA REN AFETADAS	FIM A QUE SE DESTINA	FUNDAMENTAÇÃO
E334	Áreas com riscos de erosão	Habitação	Mancha localizada na zona norte da cidade, inserida em perímetro urbano. Com a conclusão da circular externa esta zona afirmou o seu potencial como área de expansão da cidade a ser concretizada na forma de Plano de Urbanização, cuja elaboração foi determinada pela deliberação da Câmara Municipal de Coimbra n.º 5617/2004, de 6 de dezembro, publicitada no Diário da República, III Série, n.º 23 de 2 de fevereiro de 2005. O Plano de Urbanização encontra-se em fase final de elaboração e consequente envio à CCDRC para conferência de serviços, tendo já sido objeto de apreciação por esta entidade em julho de 2010.
E335	Áreas com riscos de erosão	Habitação	Mancha localizada na zona norte da cidade, inserida em perímetro urbano. Com a conclusão da circular externa esta zona afirmou o seu potencial como área de expansão da cidade a ser concretizada na forma de Plano de Urbanização, cuja elaboração foi determinada pela deliberação da Câmara Municipal de Coimbra n.º 5617/2004, de 6 de dezembro, publicitada no Diário da República, III Série, n.º 23 de 2 de fevereiro de 2005. O Plano de Urbanização encontra-se em fase final de elaboração e consequente envio à CCDRC para conferência de serviços, tendo já sido objeto de apreciação por esta entidade em julho de 2010. Acresce ainda que, para esta mancha, está em apreciação um pedido de licenciamento para operação de loteamento antecedido de Pedido de Informação Prévia (PIP), o qual obteve, em 2009, parecer favorável condicionado da CCDRC, emitido ao abrigo de Medidas Preventivas então em vigor para o local.
E336	Áreas com riscos de erosão	Habitação	Área integrada no perímetro existente, ainda não edificada, mas cujo nível de infraestruturação justifica a sua continuação em termos de perímetro urbano, garantindo uma maior coerência e conformidade ao perímetro
E337	Áreas de máxima infiltração	Habitação	Área integrada no perímetro existente, ainda não edificada, mas cujo nível de infraestruturação justifica a sua continuação em termos de perímetro urbano, garantindo uma maior coerência e conformidade ao perímetro
E338	Áreas de máxima infiltração	Habitação	Reconfiguração do perímetro existente, através da integração de faixa ao longo de arruamento existente e infraestruturado de forma a permitir profundidade construtiva
E339	Áreas com riscos de erosão	Habitação	Área integrada no perímetro existente, ainda não edificada, mas cujo nível de infraestruturação justifica a sua continuação em termos de perímetro urbano, garantindo uma maior coerência e conformidade ao perímetro
E340	Áreas com riscos de erosão	Habitação	Área integrada no perímetro existente, ainda não edificada, mas cujo nível de infraestruturação justifica a sua continuação em termos de perímetro urbano, garantindo uma maior coerência e conformidade ao perímetro
E341	Áreas de máxima infiltração	Habitação	Área integrada no perímetro existente, ainda não edificada, mas cujo nível de infraestruturação justifica a sua continuação em termos de perímetro urbano, garantindo uma maior coerência e conformidade ao perímetro
E342	Áreas de máxima infiltração	Habitação	Área integrada no perímetro existente, ainda não edificada, mas cujo nível de infraestruturação justifica a sua continuação em termos de perímetro urbano, garantindo uma maior coerência e conformidade ao perímetro
E343	Áreas de máxima infiltração	Habitação	Área integrada no perímetro existente, ainda não edificada, mas cujo nível de infraestruturação justifica a sua continuação em termos de perímetro urbano, garantindo uma maior coerência e conformidade ao perímetro
E344	Áreas de máxima infiltração	Habitação	Reconfiguração do perímetro existente, através da integração de faixa ao longo de arruamento existente e infraestruturado de forma a permitir profundidade construtiva
E345	Áreas de máxima infiltração	Habitação	Reconfiguração do perímetro existente, através da integração de área com edificação preexistente, apoiada em arruamento / caminho, numa extensão de 50 metros
E346	Áreas de máxima infiltração	Habitação	Área integrada no perímetro existente, ainda não edificada, mas cujo nível de infraestruturação justifica a sua continuação em termos de perímetro urbano, garantindo uma maior coerência e conformidade ao perímetro
E347	Áreas com riscos de erosão	Habitação	Área integrada no perímetro existente, ainda não edificada, mas cujo nível de infraestruturação justifica a sua continuação em termos de perímetro urbano, garantindo uma maior coerência e conformidade ao perímetro
E348	Áreas com riscos de erosão	Habitação	Área integrada no perímetro existente, ainda não edificada, mas cujo nível de infraestruturação justifica a sua continuação em termos de perímetro urbano, garantindo uma maior coerência e conformidade ao perímetro
E349	Áreas com riscos de erosão	Habitação	Reconfiguração do perímetro existente, através da integração de faixa ao longo de arruamento existente e infraestruturado de forma a permitir profundidade construtiva
E350	Áreas com riscos de erosão	Habitação	Área integrada no perímetro existente, ainda não edificada, mas cujo nível de infraestruturação justifica a sua continuação em termos de perímetro urbano, garantindo uma maior coerência e conformidade ao perímetro
E351	Áreas com riscos de erosão	Habitação	Área integrada no perímetro existente, ainda não edificada, mas cujo nível de infraestruturação justifica a sua continuação em termos de perímetro urbano, garantindo uma maior coerência e conformidade ao perímetro
E352	Áreas com riscos de erosão	Habitação	Reconfiguração do perímetro existente, através da integração de área com edificação preexistente, apoiada em arruamento / caminho, numa extensão de 50 metros
E353	Áreas de máxima infiltração e Áreas com riscos de erosão.	Habitação	Área integrada em perímetro urbano no PDM em vigor necessária para a conformação do limite do aglomerado
E354	Áreas com riscos de erosão	Habitação	Área integrada em perímetro urbano no PDM em vigor necessária para a conformação do limite do aglomerado
E355	Áreas com riscos de erosão	Habitação	Área integrada em perímetro urbano no PDM em vigor necessária para a conformação do limite do aglomerado

ÁREAS A EXCLUIR (n.º de Ordem)	ÁREAS DA REN AFETADAS	FIM A QUE SE DESTINA	FUNDAMENTAÇÃO
E356	Áreas com riscos de erosão	Habitação	Pequena extensão de perímetro urbano no PDM em vigor, apoiado em arruamento existente, para satisfação de carências
E357	Áreas com riscos de erosão	Habitação	Área integrada em perímetro urbano no PDM em vigor necessária para a conformação do limite do aglomerado
E358	Áreas com riscos de erosão	Habitação	Pequena extensão de perímetro urbano no PDM em vigor, apoiado em arruamento existente, para satisfação de carências
E359	Áreas com riscos de erosão	Habitação	Área integrada em perímetro urbano no PDM em vigor necessária para a conformação do limite do aglomerado
E360	Áreas com riscos de erosão	Habitação	Área integrada em perímetro urbano no PDM em vigor necessária para a conformação do limite do aglomerado
E361	Áreas com riscos de erosão	Habitação	Pequena extensão de perímetro urbano no PDM em vigor para garantir faixa para construção ao longo de arruamento existente e infraestruturado
E362	Áreas com riscos de erosão	Habitação	Área integrada em perímetro urbano no PDM em vigor necessária para a conformação do limite do aglomerado
E363	Áreas com riscos de erosão	Habitação	Pequena extensão de perímetro urbano no PDM em vigor para garantir faixa para construção ao longo de arruamento existente e infraestruturado
E364	Áreas com riscos de erosão	Habitação	Área integrada em perímetro urbano no PDM em vigor necessária para a conformação do limite do aglomerado
E365	Áreas com riscos de erosão	Habitação	Pequena extensão de perímetro urbano no PDM em vigor para garantir faixa para construção ao longo de arruamento existente e infraestruturado
E366	Áreas com riscos de erosão	Habitação	Área integrada em perímetro urbano no PDM em vigor necessária para a conformação do limite do aglomerado
E367	Áreas com riscos de erosão	Habitação	Área integrada em perímetro urbano no PDM em vigor necessária para a conformação do limite do aglomerado
E368	Áreas com riscos de erosão	Habitação	Criação de aglomerado rural na proximidade de Tapada / Ceira por integração de conjunto de edificações existentes
E369	Áreas de máxima infiltração	Habitação	Criação de aglomerado rural na proximidade de Tapada / Ceira por integração de conjunto de edificações existentes
E370	Áreas com riscos de erosão	Habitação	Área integrada em perímetro urbano no PDM em vigor necessária para a conformação do limite do aglomerado
E371	Áreas com riscos de erosão	Habitação	Pequena extensão de perímetro urbano no PDM em vigor para garantir faixa para construção ao longo de arruamento existente e infraestruturado
E372	Áreas com riscos de erosão	Habitação	Criação de aglomerado rural na proximidade de Monte de Bera (EN 110) por integração de conjunto de edificações existentes
E373	Áreas de máxima infiltração	Atividades económicas.	Área industrial existente no PDM em vigor, necessária para a promoção do desenvolvimento económico e social do município
E374	Áreas de máxima infiltração	Atividades económicas.	Área industrial existente no PDM em vigor, necessária para a promoção do desenvolvimento económico e social do município
E375	Áreas de máxima infiltração	Atividades económicas.	Área industrial existente no PDM em vigor, necessária para a promoção do desenvolvimento económico e social do município
E376	Áreas com riscos de erosão	Atividades económicas.	Área industrial existente no PDM em vigor, necessária para a promoção do desenvolvimento económico e social do município
E377	Áreas com riscos de erosão	Atividades económicas.	Área industrial existente no PDM em vigor, necessária para a promoção do desenvolvimento económico e social do município
E378	Áreas de máxima infiltração	Atividades económicas.	Área industrial existente no PDM em vigor, necessária para a promoção do desenvolvimento económico e social do município
E379	Áreas de máxima infiltração	Atividades económicas.	Área industrial existente no PDM em vigor, necessária para a promoção do desenvolvimento económico e social do município
E380	Áreas de máxima infiltração e Áreas com riscos de erosão.	Atividades económicas.	Área industrial existente no PDM em vigor, necessária para a promoção do desenvolvimento económico e social do município
E381	Áreas de máxima infiltração	Atividades económicas.	Área industrial existente no PDM em vigor, necessária para a promoção do desenvolvimento económico e social do município
E382	Áreas com riscos de erosão	Atividades económicas.	Área industrial existente no PDM em vigor, necessária para a promoção do desenvolvimento económico e social do município
E383	Áreas com riscos de erosão	Atividades económicas.	Conformação de zona industrial existente, por integração de área existente no seu interior já com alguma edificação
E384	Áreas com riscos de erosão	Atividades económicas.	Área industrial existente no PDM em vigor, necessária para a promoção do desenvolvimento económico e social do município
E385	Áreas com riscos de erosão	Atividades económicas.	Área industrial existente no PDM em vigor, necessária para a promoção do desenvolvimento económico e social do município
E386	Áreas com riscos de erosão	Atividades económicas.	Conformação do limite da zona industrial existente, ajustando-o a limites físicos (rede rodoviária)
E387	Áreas com riscos de erosão	Atividades económicas.	Área industrial existente no PDM em vigor, necessária para a promoção do desenvolvimento económico e social do município
E388	Áreas com riscos de erosão	Atividades económicas.	Área industrial existente no PDM em vigor, necessária para a promoção do desenvolvimento económico e social do município
E389	Áreas com riscos de erosão	Atividades económicas.	Trata-se de área já integrada em perímetro existente, justificando-se a sua exclusão da REN por forma, e em articulação com a mancha E388, garantir profundidade construtiva em faixa adjacente a arruamento previsto em espaço de atividades económicas
E390	Áreas com riscos de erosão	Atividades económicas.	Área industrial existente no PDM em vigor, necessária para a promoção do desenvolvimento económico e social do município

ÁREAS A EXCLUIR (n.º de Ordem)	ÁREAS DA REN AFETADAS	FIM A QUE SE DESTINA	FUNDAMENTAÇÃO
E391	Áreas com riscos de erosão	Atividades económicas.	Área industrial existente no PDM em vigor, necessária para a promoção do desenvolvimento económico e social do município
E392	Áreas com riscos de erosão	Atividades económicas.	Área industrial existente no PDM em vigor, necessária para a promoção do desenvolvimento económico e social do município
E393	Áreas de máxima infiltração e Áreas com riscos de erosão.	Atividades económicas.	Conformação de zona industrial existente ao longo de arruamento garantindo faixa com profundidade para permitir construção
E394	Áreas com riscos de erosão	Atividades económicas.	Conformação de zona industrial existente ao longo de arruamento garantindo faixa com profundidade para permitir construção
E395	Áreas com riscos de erosão	Atividades económicas.	Conformação de zona industrial existente ao longo de arruamento garantindo faixa com profundidade para permitir construção
E396	Áreas com riscos de erosão	Atividades económicas.	Área industrial existente no PDM em vigor, necessária para a promoção do desenvolvimento económico e social do município
E397	Áreas com riscos de erosão	Atividades económicas.	Extensão da zona industrial existente, necessária para a promoção do desenvolvimento económico e social do município
E398	Áreas com riscos de erosão	Atividades económicas.	Conformação de espaços de atividades económicas, por ajuste a limites cartográficos
E399	Áreas com riscos de erosão	Atividades económicas.	Conformação de espaços de atividades económicas, por ajuste a limites cartográficos
E400	Áreas com riscos de erosão	Atividades económicas.	Área industrial existente no PDM em vigor, necessária para a promoção do desenvolvimento económico e social do município
E401	Áreas de máxima infiltração	Atividades económicas.	Área industrial existente no PDM em vigor, necessária para a promoção do desenvolvimento económico e social do município
E402	Áreas de máxima infiltração	Atividades económicas.	Zona industrial existente ajustada a limites físicos



MINISTÉRIO DA AGRICULTURA E DO MAR

Portaria n.º 63/2014

de 10 de março

O saramugo (*Anaocypris hispanica*) é uma espécie endémica da bacia hidrográfica do rio Guadiana, encontrando-

-se «Em Perigo de Extinção» de acordo com os critérios da União Internacional para a Conservação da Natureza e Recursos Naturais e do *Atlas y Libro Rojo de los Peces Continentales de España* e «Críticamente em Perigo de Extinção» segundo o *Livro Vermelho dos Vertebrados de Portugal*.

A sub-bacia hidrográfica da ribeira do Vascão, classificada internacionalmente como sítio RAMSAR no quadro da Convenção sobre Zonas Húmidas de Importância Internacional, apresenta a população de saramugo com maior viabilidade para assegurar a sobrevivência desta espécie.

A presença de achigã (*Micropterus salmoides*), fator de ameaça à conservação daquela espécie autóctone pela predação exercida sobre os juvenis e os adultos de peixes de menores dimensões, motivou a publicação da Portaria n.º 170/2013, de 2 de maio, que procedeu à eliminação do período de defeso do achigã durante o ano de 2013 nos cursos de água da sub-bacia hidrográfica da ribeira do Vascão.

A monitorização do saramugo e do achigã durante o ano de 2013 permitiu recolher indícios positivos na evolução destas populações piscícolas. Estes resultados preliminares, a par da manutenção das premissas que levaram à publicação daquela Portaria, aconselham a eliminação, por tempo indeterminado, do período de defeso do achigã naquela área. Com efeito, o carácter plurianual desta medida contribuirá para combater, de forma eficaz e significativa, a progressão dos efetivos populacionais de achigã naquela sub-bacia hidrográfica.

Assim:

Ao abrigo do disposto nas Bases XII e XXXIII da Lei n.º 2097, de 6 de junho de 1959, na alínea *a*) do artigo 31.º e no artigo 84.º do Decreto n.º 44 623, de 10 de outubro de 1962, manda o Governo, pelo Secretário de Estado das Florestas e do Desenvolvimento Rural, no uso das competências delegadas pela Ministra da Agricultura e do Mar, através do Despacho n.º 3209/2014, 18 de fevereiro,